



ที่ นค ๐๐๑๙.๔ / ๑ ๒๓๓๔

ศาลากลางจังหวัดหนองคาย
ถนนมิตรภาพ นค ๔๓๐๐๐

๓ กุมภาพันธ์ ๒๕๖๔

เรื่อง การจัดทำสารสนเทศเพื่อการพัฒนาคุณภาพชีวิต ปี ๒๕๖๔

เรียน นายอำเภอ ทุกอำเภอ

อ้างถึง หนังสือจังหวัดหนองคาย ที่ นค ๐๐๑๙.๔/ว ๒๓๒๑๒ ลงวันที่ ๑๓ พฤศจิกายน ๒๕๖๓

สิ่งที่ส่งมาด้วย เอกสารแนวทางการจัดทำสารสนเทศตำบลต้นแบบฯ จำนวน ๑ ชุด

ตามที่จังหวัดหนองคาย ให้อำเภอดำเนินงานการจัดทำสารสนเทศตำบลต้นแบบเพื่อการพัฒนาคุณภาพชีวิต ปี ๒๕๖๔ อำเภอละ ๑ ตำบล โดยไม่เป็นสารสนเทศต้นแบบฯ ระดับจังหวัดที่ได้ดำเนินการในปี ๒๕๖๑ ถึง ๒๕๖๓ นั้น


เพื่อให้การดำเนินงานการจัดทำสารสนเทศตำบลต้นแบบเพื่อการพัฒนาคุณภาพชีวิต ปี ๒๕๖๔ มีคุณภาพ เป็นไปตามแนวทางการดำเนินงานที่กรมการพัฒนาชุมชนกำหนด และเป็นด้วยความเรียบร้อย จังหวัดหนองคาย จึงขอให้อำเภอ มอบหมายให้สำนักงานพัฒนาชุมชนอำเภอ ดำเนินการดังนี้

๑. ให้อำเภอแต่งตั้งคณะทำงานขับเคลื่อนสารสนเทศตำบลต้นแบบเพื่อการพัฒนาคุณภาพชีวิต ปี ๒๕๖๔ ที่ประกอบด้วยตัวแทนของแต่ละหมู่บ้านในตำบลอย่างน้อย ๑ คน พร้อมจัดทำรายงานการประชุม การดำเนินงาน และจัดทำโครงสร้างคณะทำงานขับเคลื่อนสารสนเทศตำบลต้นแบบเพื่อการพัฒนาคุณภาพชีวิต ปี ๒๕๖๔ รายละเอียดปรากฏตามสิ่งที่ส่งมาด้วย

๒. ส่งคำสั่งแต่งตั้งคณะทำงานขับเคลื่อนสารสนเทศตำบลต้นแบบเพื่อการพัฒนาคุณภาพชีวิต ปี ๒๕๖๔ ให้จังหวัด ภายในวันที่ ๙ กุมภาพันธ์ ๒๕๖๔


จึงเรียนมาเพื่อพิจารณาดำเนินการ

ขอแสดงความนับถือ


นายไพโรจน์ โสกาพร
พัฒนาการจังหวัดหนองคาย ปฏิบัติราชการแทน
ผู้ว่าราชการจังหวัดหนองคาย

สำนักงานพัฒนาชุมชนจังหวัด
กลุ่มงานสารสนเทศการพัฒนาชุมชน
โทร/โทรสาร ๐-๔๒๔๑-๑๑๘๒

หนองคาย “เกษตรอุตสาหกรรมวัฒนธรรมรุ่งเรือง เมืองท่องเที่ยวลุ่มน้ำโขง”



คู่มือแนวทางการดำเนินงานการประกวดหมู่บ้าน
สารสนเทศเพื่อพัฒนาเศรษฐกิจชุมชนและคุณภาพชีวิต
ปีงบประมาณ พ.ศ. 2564

1. หลักเกณฑ์การคัดเลือกหมู่บ้านสารสนเทศฯ ปี 2564



ระดับอำเภอ

- คัดเลือกหมู่บ้านสารสนเทศฯ เป้าหมายของอำเภอ ๆ ละ 1 หมู่บ้าน
- ไม่เป็นหมู่บ้านสารสนเทศฯ ระดับอำเภอและจังหวัด ที่ได้ดำเนินการมาแล้ว ในปี พ.ศ. 2555 – 2563
- ตรวจสอบทะเบียนรายชื่อหมู่บ้านสารสนเทศฯ ได้ที่เว็บไซต์กรมการพัฒนาชุมชน หัวข้อบริการภายใน เรื่องการจัดทำสารสนเทศฯ เพื่อการพัฒนาคุณภาพชีวิต ในหัวข้อรายงานหมู่บ้านสารสนเทศฯ



ระดับจังหวัด

- รวบรวมรายชื่อหมู่บ้านสารสนเทศฯ เป้าหมายระดับอำเภอ
- คัดเลือกหมู่บ้านสารสนเทศฯ เป้าหมายของจังหวัด ๆ ละ 1 หมู่บ้าน
 - ไม่เคยเป็นหมู่บ้านสารสนเทศฯ มาก่อน หรือ
 - เคยเป็นหมู่บ้านสารสนเทศฯ ระดับอำเภอมาแล้ว และต้อง ไม่เคยเป็นหมู่บ้านสารสนเทศฯ ระดับจังหวัดตั้งแต่ปี 2555 – 2563
- ตรวจสอบทะเบียนรายชื่อหมู่บ้านสารสนเทศฯ ได้ที่เว็บไซต์กรมการพัฒนาชุมชน หัวข้อบริการภายใน เรื่องการจัดทำสารสนเทศฯ เพื่อการพัฒนาคุณภาพชีวิต ในหัวข้อรายงานหมู่บ้านสารสนเทศฯ
- แจงทะเบียนรายชื่อหมู่บ้านสารสนเทศฯ ให้กรมฯ ภายในวันที่ 31 ม.ค. 64 ตามแบบที่กรมฯ กำหนด
- จังหวัด/อำเภอ เตรียมความพร้อม และขับเคลื่อนหมู่บ้านสารสนเทศฯ ระดับจังหวัด
- ดำเนินการไตรมาส 1 (พฤศจิกายน – ธันวาคม 2563)
- งบประมาณ 17,700 บาท ดำเนินการ 1 วัน
- จัดส่งวีดิทัศน์และไฟล์ข้อมูล (PDF) ถอดบทเรียนหมู่บ้านสารสนเทศฯ ระดับจังหวัด และอำเภอ ให้กรมฯ ภายในวันที่ 1 มีนาคม 2564
- ประกวดหมู่บ้านสารสนเทศฯ ระดับเขตตรวจราชการ

หมายเหตุ : การวิเคราะห์ข้อมูลชุมชนด้วยโปรแกรม CIA ให้ใช้ข้อมูล จปฐ. และ กชช. 2ค ปี 2563

2. คุณสมบัติของหมู่บ้านสารสนเทศฯ เป้าหมาย

- 1) ผู้นำ และคนในหมู่บ้านมีความสนใจใฝ่รู้ และให้ความสำคัญกับการจัดการข้อมูลเพื่อนำไปใช้ประโยชน์
- 2) เป็นหมู่บ้านที่ได้รับการสนับสนุน และมีการประสานงาน/บูรณาการงาน งบประมาณร่วมกับส่วนราชการ เช่น อบต. เทศบาล ฯลฯ ในด้านการพัฒนาหมู่บ้านอย่างต่อเนื่อง
- 3) ไม่เป็นหมู่บ้านสารสนเทศฯ ระดับจังหวัดและอำเภอ ที่ได้ดำเนินการแล้วในปี พ.ศ. 2555 - 2563

Data

1. ข้อมูล จปร. คือ ข้อมูลระดับครัวเรือนที่แสดงถึงสภาพความจำเป็นพื้นฐานมี 31 ตัวชี้วัด

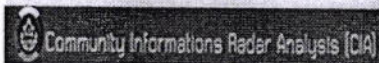


2. ข้อมูล กชช. 2ค. คือ ข้อมูลระดับหมู่บ้านที่แสดงสภาพทั่วไปของหมู่บ้านมี 33 ตัวชี้วัด เก็บทุกๆ 2 ปี




Input

Community Information Radar Analysis



CIA โปรแกรม คือการวิเคราะห์ข้อมูลชุมชนแบ่งปัญหาออกเป็น 5 ด้าน ดังนี้

1. การพัฒนาอาชีพ
2. การจัดการชุมชน
3. การจัดการความเลื่อมล้ำชุมชน
4. การแก้ปัญหาความยากจน
5. การบริหารจัดการชุมชน



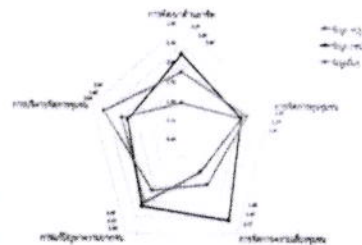
การกรอกข้อมูล (CIA)

1. จปร. : เฉพาะตัวชี้ที่ตกเกณฑ์
2. กชช. 2ค. : กรอกข้อมูลทุกตัวชี้วัด
3. ข้อมูลอื่นๆ : ข้อมูลที่ไม่มีใน จปร. และ กชช. 2ค. ซึ่งเป็นปัญหาในหมู่บ้านชุมชน

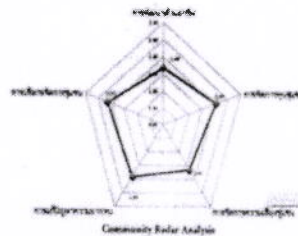
Process

1. ผลการวิเคราะห์สภาพปัญหาคุณภาพชีวิต

- ตรวจสอบความสอดคล้องของข้อมูล จปร. และ กชช. 2ค.
- ประชาคมรับรองตรวจสอบ ความสอดคล้องกับปัญหาที่มีอยู่ในหมู่บ้านชุมชน




2. ผลการวิเคราะห์ระดับคุณภาพชีวิต การตรวจสอบผลการวิเคราะห์ เพื่อจัดลำดับที่มีปัญหาจากมากไปหาน้อย



Output



การจัดเวทีประชาคม เพื่อวิเคราะห์ปัญหาหมู่บ้าน และการจัดทำแผนพัฒนาหมู่บ้านชุมชน



ขับเคลื่อนโครงการ ดำเนินกิจกรรมตามแผนที่กำหนดไว้ซึ่งได้แก่ ทำเอง ทำร่วม และทำให้

5. องค์ประกอบของการถอดบทเรียนหมู่บ้านสารสนเทศฯ ปี 2564

ส่วนที่ 1 ข้อมูลทั่วไปของหมู่บ้าน (สภาพทั่วไป สภาพสังคม สภาพทางเศรษฐกิจ)

- ประวัติความเป็นมา
- ประชากร
- ผู้นำชุมชน กลุ่มองค์กร อัตลักษณ์
- ผลิตภัณฑ์ชุมชนรายได้/สภาพเศรษฐกิจ
- แหล่งท่องเที่ยวและการบริการ
- แผนที่
- ศิลปะ วัฒนธรรม ประเพณี เทศกาล ภูมิปัญญาท้องถิ่น
- ข้อมูลอื่น ๆ ตามความเหมาะสม

ส่วนที่ 2 แนวทางการพัฒนาหมู่บ้านสารสนเทศชุมชนดีเด่นฯ

2.1 การบริหารจัดการ

- สถานที่ดำเนินการ วัสดุอุปกรณ์ คณะทำงาน

2.2 การจัดทำสารสนเทศภูมิศาสตร์ (GIS) เพื่อพัฒนาคุณภาพชีวิต

- การวาดขอบเขตแผนที่หมู่บ้าน และการปักหมุดสถานที่สำคัญของการวิเคราะห์ข้อมูลด้วยโปรแกรม CIA การนำเสนอผลการวิเคราะห์แก่คนในชุมชน พร้อมทั้งใส่วางสัญลักษณ์ สถานที่สำคัญ

2.3 การวิเคราะห์ข้อมูลและจัดทำแผน

- การวิเคราะห์ข้อมูลชุมชนด้วยโปรแกรม CIA การนำเสนอผลการวิเคราะห์แก่คนในชุมชน
- การลงมติคัดเลือกกิจกรรมและจัดทำแผน

2.4 การดำเนินโครงการเชิงบูรณาการและการแสวงหางบประมาณ

- การนำเสนอผลการดำเนินโครงการ/กิจกรรม ตามที่กำหนดในแผนพัฒนาหมู่บ้าน

(One Plan) เพื่อให้เห็นถึงการพัฒนาคุณภาพชีวิตระดับหมู่บ้าน

เพื่อให้เกิดการพัฒนาคุณภาพชีวิตระดับหมู่บ้านได้จริง

2.5 การเผยแพร่ประชาสัมพันธ์

- มีการเผยแพร่ประชาสัมพันธ์ในรูปแบบ วิดีทัศน์ และ GIS ผ่านสื่อสังคมออนไลน์

ส่วนที่ 3 ภาคผนวก

- ภาพกิจกรรม
- ข้อมูล จปฐ. และข้อมูล กชช. 2ค
- อื่นๆ ตามความเหมาะสม

หมายเหตุ : ทั้งนี้ สามารถปรับเพิ่มเติมเนื้อหาตามที่คุณดำเนินการเห็นว่ามีความสำคัญและต้องการที่จะนำเสนอให้เห็นถึงความสำคัญ/ความแตกต่าง/ความโดดเด่นของชุมชน แต่ต้องไม่น้อยกว่าตามที่กำหนดในส่วนที่ 1 ส่วนที่ 2 และส่วนที่ 3

ตัวอย่างรูปเล่มหมู่บ้านสารสนเทศฯ

ปกหน้า



หมู่บ้านสารสนเทศดีเด่น
เพื่อพัฒนาเศรษฐกิจและคุณภาพชีวิต

รูปภาพ (ถ้ามี)




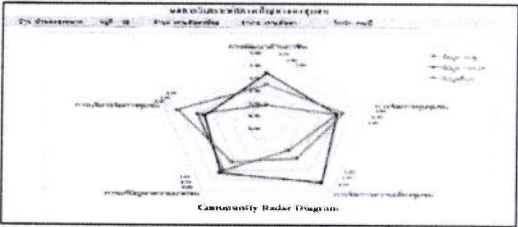
บ้าน.....หมู่ที่.....ตำบล.....
อำเภอ.....จังหวัด.....
ปีงบประมาณ.....

ปกหลัง



หมู่บ้านสารสนเทศดีเด่น
เพื่อพัฒนาเศรษฐกิจและคุณภาพชีวิต
สำนักงานพัฒนาชุมชนอำเภอ..... จังหวัด.....
กรมการพัฒนาชุมชน กระทรวงมหาดไทย

6. เกณฑ์การประกวดหมู่บ้านสารสนเทศเพื่อพัฒนาเศรษฐกิจชุมชนและพัฒนาคุณภาพชีวิต

ที่	เกณฑ์การคัดเลือก	คำอธิบาย
การบริหารจัดการ		
1.	<p>มีสถานที่ดำเนินการ มีบุคลากรหมู่บ้านรับผิดชอบ และมีคณะทำงานขับเคลื่อน</p>  	<p>1. มีสถานที่ทำงาน หมายถึงมีภาพอาคาร บ้าย อุปกรณ์คอมพิวเตอร์ เครื่องข่ายอินเทอร์เน็ต มีอุปกรณ์/เทคโนโลยี/สื่อสำหรับการดำเนินงาน การจัดทำข้อมูลสารสนเทศ และการเผยแพร่ประชาสัมพันธ์หมู่บ้านสารสนเทศฯ</p> <p>2. มีบุคลากรของหมู่บ้านรับผิดชอบ หมายถึง มีคนในหมู่บ้าน/ชุมชน เข้าร่วมกิจกรรม ดูแลรับผิดชอบประจำสถานที่ดำเนินการ</p> <p>3. มีคณะทำงานขับเคลื่อน หมายถึง มีคำสั่งแต่งตั้งคณะทำงานระดับหมู่บ้านหรืออำเภอ</p>
การจัดทำสารสนเทศภูมิศาสตร์ (GIS) เพื่อพัฒนาคุณภาพชีวิต		
2.	<p>จัดทำสารสนเทศภูมิศาสตร์หมู่บ้าน การปักหมุดกิจกรรมหรือสถานที่สำคัญพร้อมรายละเอียด</p> 	<p>หมายถึง การปักหมุด หรือกำหนดสัญลักษณ์ (ICON) สถานที่สำคัญของหมู่บ้าน หรือกิจกรรมการพัฒนาชุมชน เช่น ครั้วเรือสามขาชีพ, กลุ่มออมทรัพย์ฯ, OTOP, ครั้วเรือยาจน ฯลฯ พร้อมรายละเอียด และภาพประกอบในแผนที่ Google Map และให้เผยแพร่หรือแชร์ผ่านทาง Social media ต่าง ๆ</p>
ที่	เกณฑ์การคัดเลือก	คำอธิบาย
การวิเคราะห์ข้อมูลและการจัดทำแผน		
3.	<p>วิเคราะห์ข้อมูลชุมชน และนำเสนอต่อที่ประชุม ให้เห็นถึงคุณภาพชีวิตที่สำคัญของคนในหมู่บ้าน (ข้อมูล จปฐ. และกชช. 2ค ปี 2562)</p>	
3.1	<p>วิเคราะห์ข้อมูลชุมชนเพื่อจัดทำแผนบูรณาการ</p> 	<p>หมายถึง คณะทำงานขับเคลื่อนฯ พร้อมด้วยคนในหมู่บ้านสามารถใช้งาน CIA Program เพื่อวิเคราะห์ข้อมูลชุมชน ซึ่งประกอบด้วย ข้อมูล จปฐ. และข้อมูล กชช. 2ค การวิเคราะห์สภาพปัญหาคุณภาพชีวิต (Radar Diagram) และการวิเคราะห์ระดับคุณภาพชีวิต (Radar Diagram) ได้</p>

3.2 ลงมติคัดเลือกกิจกรรมและจัดทำแผนฯ และนำเสนอ
แผนพัฒนาหมู่บ้าน



หมายถึง คณะทำงานขับเคลื่อนฯ และคนในหมู่บ้านมีส่วนร่วม
ในการลงมติคัดเลือกกิจกรรม การขับเคลื่อนฯ การจัดทำแผน
บูรณาการ/โครงการ ตามข้อมูลสารสนเทศที่ได้จากการวิเคราะห์
เพื่อให้เกิดการพัฒนาคุณภาพชีวิตระดับหมู่บ้าน พร้อมทั้งลำดับ
ความสำคัญของโครงการ และนำเสนอแผนพัฒนาหมู่บ้าน

ที่

เกณฑ์การคัดเลือก

คำอธิบาย

การดำเนินโครงการเชิงบูรณาการ และการแสวงหางบประมาณ

4. การดำเนินโครงการตามแผน




หมายถึง หมู่บ้านสามารถนำเสนอผลความสำเร็จของการ
ดำเนินโครงการ/กิจกรรม จากการจัดทำแผนฯ เพื่อให้เกิด
การพัฒนาคุณภาพชีวิตระดับหมู่บ้านได้จริง ให้ได้มากที่สุด






5. การแสวงหางบประมาณและภาคีเพื่อดำเนินการ

ที่	ลำดับ	โครงการ/กิจกรรม	พื้นที่ดำเนินการ	หน่วยงาน/งบประมาณ
๒	การจัดการความ เมือง	๑. ส่งเสริมผู้สูงอายุวัยทอง	๒.๑ - ๒.๒	๑.สำนักงาน ป.ป.ช. ภาค ๕
		๒. โครงการชมรมผู้สูงอายุ	๒.๑ - ๒.๒	๒. อบต.แม่แก้ว
๓	การแก้ไขปัญห การเกษตร	๑. โครงการอบรมเลี้ยง	๒.๑	อบต.แม่แก้ว
		๒. โครงการอบรมเกษตรกร	๒.๑	
		๓. โครงการทำนุ	๒.๑, ๒.๑๑	ปศ.๒
๔	การบริหารจัดการ ชุมชน	๑. พัฒนาหมู่บ้านหรือชุมชน ท่องเที่ยว	๒.๑๐, ๑๑	พทท.
		๒. พัฒนาหมู่บ้านตามโครงการ หมู่บ้านสะอาด หน้าบ้านน่าดู หลัง บ้านน่าอยู่	๒.๑ - ๒.๑๑	อบต.


หมายถึง หมู่บ้านสามารถแสวงหางบประมาณจากภาคี
การพัฒนาในการขับเคลื่อนแผนงาน/โครงการ ตามที่กำหนดใน
แผนพัฒนาหมู่บ้าน (One Plan) เพื่อให้เห็นถึงการพัฒนา
คุณภาพชีวิตระดับหมู่บ้าน

ที่	เกณฑ์การคัดเลือก	คำอธิบาย
การเผยแพร่ประชาสัมพันธ์และการนำเสนอ		
6.	<p>การสรุปผลการดำเนินงานหมู่บ้านสารสนเทศฯ</p> <div data-bbox="161 331 687 719" style="border: 1px solid black; padding: 5px;"> <div style="display: flex; justify-content: space-around;"> <div style="width: 45%; border: 1px solid black; padding: 5px;"> <p style="text-align: center;">ปกหน้า</p> <p style="text-align: center;">หมู่บ้านสารสนเทศดีเด่น เพื่อพัฒนาเศรษฐกิจและคุณภาพชีวิต</p> <div style="border: 1px solid black; width: 80%; margin: 10px auto; text-align: center;">รูปภาพ (ถ้ามี)</div> <p>บ้าน หมู่ที่ ตำบล..... อำเภอ จังหวัด..... ปีงบประมาณ.....</p> </div> <div style="width: 45%; border: 1px solid black; padding: 5px;"> <p style="text-align: center;">ปกหลัง</p> <p style="text-align: center;">หมู่บ้านสารสนเทศดีเด่น เพื่อพัฒนาเศรษฐกิจและคุณภาพชีวิต สำนักงานพัฒนาชุมชนจังหวัด..... จังหวัด..... กรมการพัฒนาชุมชน กระทรวงมหาดไทย</p> </div> </div> </div>	<p>หมายถึง มีเอกสารสรุปผลการดำเนินงานหมู่บ้านสารสนเทศฯ ซึ่งมีส่วนประกอบ ดังนี้</p> <p>ส่วนที่ 1 ข้อมูลทั่วไปของหมู่บ้าน (สภาพทั่วไป สภาพเศรษฐกิจ/สังคม)</p> <p>ส่วนที่ 2 แนวทางการพัฒนา</p> <ul style="list-style-type: none"> - การบริหารจัดการ - การจัดทำสารสนเทศภูมิศาสตร์ (GIS) - การวิเคราะห์ข้อมูลชุมชน และการจัดทำแผน - การดำเนินโครงการเชิงบูรณาการ และการแสวงหางบประมาณ - การเผยแพร่ประชาสัมพันธ์
7	<p>การเผยแพร่ผลการดำเนินงาน</p> <div data-bbox="172 981 671 1442" style="border: 1px solid black; padding: 5px;">  </div>	<p>หมายถึง ให้มีการเผยแพร่ประชาสัมพันธ์กระบวนการ ขั้นตอน และผลการดำเนินงานหมู่บ้านสารสนเทศฯ ผ่านทาง Facebook ของหมู่บ้านอย่างต่อเนื่อง</p>

ที่	เกณฑ์การคัดเลือก	คำอธิบาย
การนำเสนอผลการดำเนินงาน		
8.	8.1 การจัดทำ PPT นำเสนอผลการดำเนินงาน 	หมายถึง มีการจัดทำ PPT นำเสนอผลการดำเนินงานหมู่บ้าน สาธิตเทศชุมชนดีเด่นฯ ที่มีความน่าสนใจ เข้าใจง่าย ชัดเจน และเวลาที่เหมาะสม 
	8.2 การจัดทำวีดิทัศน์นำเสนอผลการดำเนินงาน  <p data-bbox="172 1061 689 1084">สารสนเทศจากระดับชุมชน และหมู่บ้านสาธิตเทศชุมชนดีเด่นจังหวัดกาญจนบุรี ปี 2562</p>	หมายถึง จัดทำวีดิทัศน์นำเสนอผลการดำเนินงาน 5 - 7 นาที 

ฐานข้อมูลสารสนเทศตำบลต้นแบบฯ ปี ๒๕๖๑-๒๕๖๓

ที่	จังหวัด	อำเภอ	ตำบล	ปี พ.ศ.
๑	หนองคาย	เฝ้าไร่	วังหลวง	๒๕๖๑
๒	หนองคาย	เมืองหนองคาย	โพนสว่าง	๒๕๖๒
๓	หนองคาย	โพธิ์ตาก	โพธิ์ตาก	๒๕๖๓



คู่มือแนวทางการดำเนินงานการจัดทำสารสนเทศ
ตำบลต้นแบบเพื่อพัฒนาคุณภาพชีวิต
ปีงบประมาณ พ.ศ. 2564

1. หลักเกณฑ์การคัดเลือกสารสนเทศตำบลต้นแบบฯ ปี พ.ศ. 2564



ระดับอำเภอ

- คัดเลือกสารสนเทศตำบลต้นแบบฯ เป้าหมายของอำเภอ ๆ ละ 1 ตำบล
- ต้องไม่เคยเป็นสารสนเทศตำบลต้นแบบฯ ระดับจังหวัดที่ได้ดำเนินการมาแล้ว ปี 2561 – 2563
- ตรวจสอบทะเบียนรายชื่อสารสนเทศตำบลต้นแบบฯ ได้ที่เว็บไซต์กรมการพัฒนาชุมชน หัวข้อบริการภายใน เรื่องการจัดทำสารสนเทศเพื่อพัฒนาคุณภาพชีวิต ในหัวข้อ รายงานตำบลต้นแบบฯ



ระดับจังหวัด

- รวบรวมรายชื่อสารสนเทศตำบลต้นแบบฯ เป้าหมายระดับอำเภอ
- จังหวัดคัดเลือกสารสนเทศตำบลต้นแบบฯ เป้าหมาย จังหวัด ๆ ละ 1 ตำบล - ไม่เคยเป็นสารสนเทศตำบลต้นแบบฯ ระดับจังหวัด ปี 2561 – 2563
- ตรวจสอบทะเบียนรายชื่อสารสนเทศตำบลต้นแบบฯ ได้ที่เว็บไซต์กรมการพัฒนาชุมชน หัวข้อบริการภายใน เรื่องการจัดทำสารสนเทศเพื่อพัฒนาคุณภาพชีวิต ในหัวข้อรายงานตำบลต้นแบบฯ
- จังหวัดแจ้งทะเบียนรายชื่อสารสนเทศตำบลต้นแบบฯ ให้กรมฯ ภายในวันที่ 31 มกราคม 2564 ตามแบบที่กรมฯ กำหนด
- จังหวัด/อำเภอ เตรียมความพร้อมและขับเคลื่อนสารสนเทศตำบลต้นแบบฯ ระดับจังหวัด
- ดำเนินการไตรมาส 1 (พฤศจิกายน – ธันวาคม 2563)
- งบประมาณ 17,700 บาท ดำเนินการ 1 วัน
- จัดส่งไฟล์ VDO และไฟล์ข้อมูลถอดบทเรียนสารสนเทศตำบลต้นแบบฯ (PDF) ภายในวันที่ 1 มีนาคม 2564
- ประกวดการจัดทำสารสนเทศตำบลต้นแบบฯ ระดับเขตตรวจราชการ

หมายเหตุ : การวิเคราะห์ข้อมูลชุมชนด้วยโปรแกรม CIA ให้ใช้ข้อมูล จปฐ. และ กชช 2ค. ปี 2563

2. คุณสมบัติของตำบลสารสนเทศต้นแบบฯ เป้าหมาย

1. ไม่เคยเป็นสารสนเทศตำบลต้นแบบฯ ระดับจังหวัด ตั้งแต่ ปี 2561 - 2563
2. อปท. ผู้นำและคนในตำบลมีความสนใจใฝ่รู้ และให้ความสำคัญกับการจัดการข้อมูล เพื่อนำไปใช้ประโยชน์
3. เป็นตำบลที่ได้รับการสนับสนุน และมีกระบวนการงาน/บูรณาการงาน งบประมาณร่วมกันกับส่วนราชการ หน่วยงานภาคี ฯลฯ ในด้านการพัฒนาอย่างต่อเนื่อง

3. ขั้นตอนการทำงานสารสนเทศตำบลต้นแบบเพื่อการพัฒนาคุณภาพชีวิต มีกระบวนการทำงาน 5 กระบวนการ ดังนี้



4. Frame work การจัดทำสารสนเทศเพื่อการพัฒนาคุณภาพชีวิต

INPUT	PROCESS	OUT PUT
<p>1. DATA</p> <p>-ข้อมูล ได้แก่ ข้อมูล จปฐ., ข้อมูล กชช. 2ค, ข้อมูลบัญชีครัวเรือน, ข้อมูลทุนชุมชน, ข้อมูลด้านเศรษฐกิจชุมชน, ข้อมูลด้านสังคม, ข้อมูลด้านสุขภาพ ฯลฯ</p>	<p>- การวิเคราะห์สารสนเทศชุมชน</p> <p>- การประชาคมคัดเลือกสารสนเทศชุมชนและใช้พัฒนาคุณภาพชีวิตตามกระบวนการขับเคลื่อน 5 กระบวนการ</p>	<p>- การใช้สารสนเทศตำบลในการพัฒนาคุณภาพชีวิตและสามารถเป็นต้นแบบให้กับตำบลอื่น</p> <p>5 ด้าน ได้แก่</p> <ol style="list-style-type: none"> 1) อาชีพ 2) ทุนชุมชน 3) การจัดการความเสี่ยงของชุมชน 4) แก้ปัญหาความยากจน 5) การบริหารจัดการชุมชนหรือด้านอื่นๆ ตามบริบทของชุมชน
<p>2. TEAM</p> <p>-คณะทำงาน บูรณาการร่วมกันทุกระดับตำบล และ หมู่บ้าน</p>	<p>- การจัดทำ GIS</p> <p>- จัดทำชุดความรู้ KM (File PDF)</p>	<p>- การเผยแพร่ข้อมูลการพัฒนาคุณภาพชีวิตประชาสัมพันธ์สู่สาธารณชน</p> <p>- ชุดความรู้ KM เพื่อจัดเก็บ/เผยแพร่ และส่งรายงานกรมฯ</p>
<p>3. TOOL</p> <p>-เครื่องมือ ได้แก่ แผนชีวิต IT เว็บไซต์ เวทีเรียนรู้ ฯลฯ</p>		
<p>4. ISSUES</p> <p>-ประเด็นทางเลือกด้านการพัฒนาคุณภาพชีวิต อาทิ เช่น</p> <ol style="list-style-type: none"> 1) สารสนเทศเพื่อการพัฒนาด้านอาชีพ 2) สารสนเทศเพื่อการจัดการทุนของชุมชน 3) สารสนเทศเพื่อจัดการความเสี่ยงของชุมชน 4) สารสนเทศเพื่อแก้ปัญหาความยากจน 5) สารสนเทศเพื่อการบริหารจัดการชุมชน 		

5. องค์ประกอบของการถอดบทเรียนสารสนเทศตำบลต้นแบบเพื่อการพัฒนาคุณภาพชีวิต ปี 2564

ส่วนที่ 1 ข้อมูลทั่วไปของตำบล (สภาพทั่วไป สภาพสังคม สภาพทางเศรษฐกิจ)

- ประวัติความเป็นมา
- ประชากร
- ผู้นำชุมชน กลุ่มองค์กร อัตลักษณ์
- ผลิตภัณฑ์ตำบลรายได้/สภาพเศรษฐกิจ
- แหล่งท่องเที่ยวและการบริการ
- แผนที่
- ศิลปะ วัฒนธรรม ประเพณี ภูมิปัญญาท้องถิ่น
- ข้อมูลอื่น ๆ ตามความเหมาะสม

ส่วนที่ 2 แนวทางการพัฒนาตำบลสารสนเทศต้นแบบฯ

2.1 การบริหารจัดการ

- มีอาคาร/สถานที่สำหรับการดำเนินงาน
- มีตัวแทนหมู่บ้าน/ชุมชน เข้าร่วมกิจกรรม
- มีคณะทำงานขับเคลื่อน

2.2 การจัดทำสารสนเทศภูมิศาสตร์ (GIS) เพื่อพัฒนาคุณภาพชีวิต

- จัดทำสารสนเทศภูมิศาสตร์ (GIS) เพื่อพัฒนาคุณภาพชีวิตระดับตำบล
- มีการกำหนดรายละเอียดของสัญลักษณ์
- เผยแพร่ผลการจัดทำสารสนเทศภูมิศาสตร์ (GIS) ทางเว็บไซต์ Facebook

2.3 การวิเคราะห์ข้อมูลข้อมูลและการจัดทำแผนพัฒนาตำบล

- คณะทำงานขับเคลื่อนฯ ทุกคนสามารถใช้ CIA Program และวิเคราะห์ข้อมูลได้
- คณะทำงานขับเคลื่อนฯ สามารถถ่ายทอด CIA Program ได้ โดยมีการวิเคราะห์

ข้อมูลชุมชนด้วย CIA Program ของแต่ละหมู่บ้าน/ชุมชนในตำบล

- คณะทำงานขับเคลื่อนฯ การจัดลำดับความสำคัญของปัญหาจากการวิเคราะห์

ข้อมูลระดับตำบล และจัดทำแผนภาพประกอบการตัดสินใจ

2.4 การดำเนินโครงการเชิงบูรณาการและการแสวงหางบประมาณ

- มีคณะทำงานขับเคลื่อนฯ จัดทำแผนบูรณาการ/โครงการ
- แสวงหางบประมาณและภาคีเพื่อดำเนินการ หมายถึง คณะทำงานขับเคลื่อนฯ

ต้องแสวงหางบประมาณและภาคีการพัฒนา ในการขับเคลื่อนแผนงาน/โครงการตามแผนบูรณาการที่ได้จัดทำขึ้นจากการวิเคราะห์ข้อมูลชุมชน เพื่อให้เกิดการพัฒนาคุณภาพชีวิตระดับตำบล ตามแผนพัฒนาหมู่บ้าน (One Plan)

2.5 การเผยแพร่ประชาสัมพันธ์และการนำเสนอ

- การเผยแพร่ประชาสัมพันธ์ในรูปแบบ วิดีทัศน์ และ GIS ผ่านสื่อสังคมออนไลน์


ส่วนที่ 3 ภาคผนวก

- ภาพกิจกรรม
- ข้อมูล จปฐ. กชช.2 ค.
- อื่นๆ ตามความเหมาะสม

หมายเหตุ : ทั้งนี้ สามารถปรับเพิ่มเติมเนื้อหาตามที่คุณดำเนินการเห็นว่ามีความสำคัญและต้องการที่จะนำเสนอ ให้เห็นถึงความสำคัญ/ความแตกต่าง/ความโดดเด่นของชุมชน แต่ต้องไม่น้อยกว่าตามที่กำหนดในส่วนที่ 1 ส่วนที่ 2 และส่วนที่ 3

ตัวอย่างรูปเล่มสารสนเทศตำบลต้นแบบฯ

ปกหน้า



สารสนเทศตำบลต้นแบบเพื่อพัฒนาคุณภาพชีวิต

รูปภาพ (ถ้ามี)



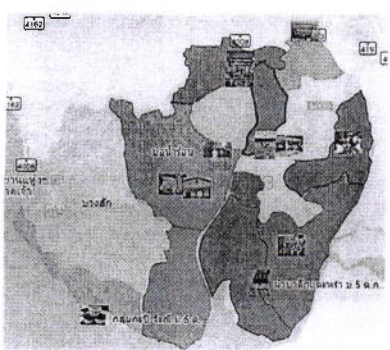
ตำบล.....อำเภอ.....
จังหวัด.....ปีงบประมาณ.....

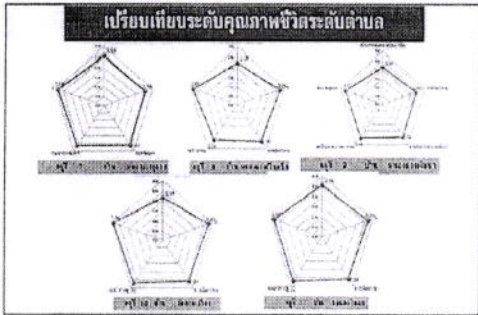
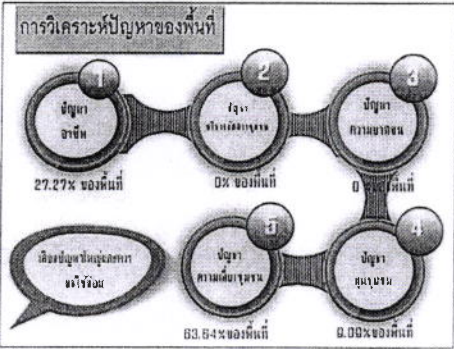

ปกหลัง



สารสนเทศตำบลต้นแบบเพื่อพัฒนาคุณภาพชีวิต
สำนักงานพัฒนาชุมชนอำเภอ.....
จังหวัด.....
กรมการพัฒนาชุมชน กระทรวงมหาดไทย

6. เกณฑ์การประกวดการจัดทำสารสนเทศตำบลต้นแบบเพื่อพัฒนาคุณภาพชีวิต ปีงบประมาณ 2563

ที่	เกณฑ์การคัดเลือก	คำอธิบาย
การบริหารจัดการ		
1.	<p>มีสถานที่ดำเนินการ อุปกรณ์/เทคโนโลยี/สื่อ สำหรับการดำเนินงาน มีคณะทำงานขับเคลื่อนระดับตำบล และมีตัวแทนหมู่บ้าน/ชุมชน เข้าร่วมกิจกรรมอย่างน้อย 1 คน</p>  	<ol style="list-style-type: none"> 1. มีสภาพอาคาร ป้าย อุปกรณ์ คอมพิวเตอร์ เครือข่ายอินเทอร์เน็ต 2. มีคำสั่งแต่งตั้งคณะทำงานระดับตำบล 3. มีภาพโครงสร้างการดำเนินงานที่ประกอบด้วย ตัวแทนของแต่ละหมู่บ้านอย่างน้อย 1 คน และต้องมีรายงานการประชุมการดำเนินงาน
การจัดทำสารสนเทศภูมิศาสตร์ (GIS) เพื่อพัฒนาคุณภาพชีวิต		
2.	<p>จัดทำสารสนเทศภูมิศาสตร์ตำบล การปักหมุดกิจกรรมหรือสถานที่สำคัญพร้อมรายละเอียด</p> 	<p>หมายถึง การปักหมุด หรือกำหนดสัญลักษณ์ (ICON) สถานที่สำคัญของตำบล หรือกิจกรรมการพัฒนาชุมชน เช่น คริวเรือนสัมมาชีพ, กลุ่มออมทรัพย์ฯ, OTOP, คริวเรือนยากจน ฯลฯ พร้อมรายละเอียด และภาพประกอบในแผนที่ Google Map และให้เผยแพร่หรือแชร์ผ่านทาง Social media ต่าง ๆ</p>

ที่	เกณฑ์การคัดเลือก	คำอธิบาย
การวิเคราะห์ข้อมูลและการจัดทำแผนพัฒนาระดับตำบล		
3.	<p>3.1 การวิเคราะห์ข้อมูลระดับตำบล</p>  <p>เปรียบเทียบระดับคุณภาพชีวิตระดับตำบล</p>	<p>หมายถึง คณะทำงานขับเคลื่อนฯ ระดับตำบล วิเคราะห์ข้อมูลของแต่ละหมู่บ้าน ด้วยโปรแกรม CIA เพื่อให้ทราบถึงปัญหาของแต่ละหมู่บ้านเพื่อนำไปกำหนดเป็นโครงการ/กิจกรรม ในแผนพัฒนาหมู่บ้าน/ตำบล</p>
	<p>3.2 การสรุปผลการวิเคราะห์ระดับตำบล</p>  <p>การวิเคราะห์ปัญหาของพื้นที่</p>	<p>หมายถึง คณะทำงานขับเคลื่อนฯ ระดับตำบล สามารถดำเนินการได้ ดังต่อไปนี้</p> <ol style="list-style-type: none"> 1. คำนวณค่าร้อยละเชิงพื้นที่ เพื่อให้เห็นสภาพปัญหาของแต่ละด้านว่าคิดเป็นร้อยละเท่าใด พร้อมทั้งจัดลำดับปัญหาทั้ง 5 ด้าน จากมากไปหาน้อย 2. นำสัญลักษณ์ (ICON) วางแสดงบนแผนที่ เพื่อให้เห็นปัญหาอันดับหนึ่งของแต่ละหมู่บ้าน
	<p>3.3 การจัดทำแผนฯ ระดับตำบล</p> 	<p>หมายถึง คณะทำงานขับเคลื่อนฯ ระดับตำบล ร่วมจัดทำแผนฯ ระดับตำบล ที่สอดคล้องกับปัญหาที่ได้จากการวิเคราะห์ ระดับตำบล และมีเอกสาร ดังนี้</p> <ol style="list-style-type: none"> 1. แผนพัฒนาหมู่บ้านทุกหมู่บ้าน 2. แผนพัฒนาตำบล

ที่	เกณฑ์การคัดเลือก	คำอธิบาย
-----	------------------	----------



การดำเนินโครงการเชิงบูรณาการ และการแสวงหางบประมาณ






4.	<p>การดำเนินโครงการเชิงบูรณาการ</p> 	<p>หมายถึง ตำบลสามารถนำเสนอผลความสำเร็จของการดำเนินโครงการ/กิจกรรม ตามที่กำหนดในแผนพัฒนาหมู่บ้าน (One Plan) เพื่อให้เห็นถึงการพัฒนาคุณภาพชีวิตระดับตำบล</p> 
----	---	--

5.	<p>การแสวงหางบประมาณและภาคีเพื่อดำเนินการ</p> <table border="1" style="width:100%; border-collapse: collapse; margin-top: 10px;"> <thead> <tr> <th>ที่</th> <th>ด้าน</th> <th>โครงการ/กิจกรรม</th> <th>พื้นที่ดำเนินการ</th> <th>หน่วยงานประกอบ</th> </tr> </thead> <tbody> <tr> <td rowspan="2">๒</td> <td rowspan="2">การจัดการความเสี่ยง</td> <td>๑. ส่งเสริมหมู่บ้านป้องกันยาเสพติด</td> <td>ม.๑ - ๑๓</td> <td>๑.สำนักงาน ป.ป.ส.ภาค ๕</td> </tr> <tr> <td>๒. โครงการแม่รักแม่</td> <td>ม.๑ - ๑๓</td> <td>๒. อบต.แม่ทัพ</td> </tr> <tr> <td rowspan="3">๓</td> <td rowspan="3">การแก้ปัญหาความยากจน</td> <td>๑. โครงการอบรมพัฒนาศูนย์</td> <td>ม.๔</td> <td>อบต.แม่ทัพ</td> </tr> <tr> <td>๒. โครงการอบรมเกษตรกร</td> <td>ม.๔</td> <td></td> </tr> <tr> <td>๓. โครงการทำขนม</td> <td>ม.๒,๔,๖,๑๓</td> <td>กศน.</td> </tr> <tr> <td rowspan="2">๔</td> <td rowspan="2">การบริหารจัดการชุมชน</td> <td>๑. พัฒนาร่วมกับ อบต.แม่ทัพเพื่อเป็นแหล่งท่องเที่ยว</td> <td>ม.๑๐,๑๑</td> <td>ททท.</td> </tr> <tr> <td>๒. พัฒนาหมู่บ้านตามโครงการหมู่บ้านสะอาด หน้าบ้านน้ำตุง หลังบ้านนวมอง ตำบลแม่ทัพ</td> <td>ม.๑ - ๑๓</td> <td>อบต.</td> </tr> </tbody> </table>	ที่	ด้าน	โครงการ/กิจกรรม	พื้นที่ดำเนินการ	หน่วยงานประกอบ	๒	การจัดการความเสี่ยง	๑. ส่งเสริมหมู่บ้านป้องกันยาเสพติด	ม.๑ - ๑๓	๑.สำนักงาน ป.ป.ส.ภาค ๕	๒. โครงการแม่รักแม่	ม.๑ - ๑๓	๒. อบต.แม่ทัพ	๓	การแก้ปัญหาความยากจน	๑. โครงการอบรมพัฒนาศูนย์	ม.๔	อบต.แม่ทัพ	๒. โครงการอบรมเกษตรกร	ม.๔		๓. โครงการทำขนม	ม.๒,๔,๖,๑๓	กศน.	๔	การบริหารจัดการชุมชน	๑. พัฒนาร่วมกับ อบต.แม่ทัพเพื่อเป็นแหล่งท่องเที่ยว	ม.๑๐,๑๑	ททท.	๒. พัฒนาหมู่บ้านตามโครงการหมู่บ้านสะอาด หน้าบ้านน้ำตุง หลังบ้านนวมอง ตำบลแม่ทัพ	ม.๑ - ๑๓	อบต.	<p>หมายถึง ตำบลสามารถแสวงหางบประมาณจากภาคีการพัฒนาในการขับเคลื่อนแผนงาน/โครงการตามแผนฯ ที่ได้จัดทำขึ้นจากการวิเคราะห์ข้อมูลชุมชน เพื่อให้เกิดการพัฒนาคุณภาพชีวิต เช่น อบจ., สนจ., องค์กรเอกชน (NGO), บริษัท ฯลฯ</p>
ที่	ด้าน	โครงการ/กิจกรรม	พื้นที่ดำเนินการ	หน่วยงานประกอบ																														
๒	การจัดการความเสี่ยง	๑. ส่งเสริมหมู่บ้านป้องกันยาเสพติด	ม.๑ - ๑๓	๑.สำนักงาน ป.ป.ส.ภาค ๕																														
		๒. โครงการแม่รักแม่	ม.๑ - ๑๓	๒. อบต.แม่ทัพ																														
๓	การแก้ปัญหาความยากจน	๑. โครงการอบรมพัฒนาศูนย์	ม.๔	อบต.แม่ทัพ																														
		๒. โครงการอบรมเกษตรกร	ม.๔																															
		๓. โครงการทำขนม	ม.๒,๔,๖,๑๓	กศน.																														
๔	การบริหารจัดการชุมชน	๑. พัฒนาร่วมกับ อบต.แม่ทัพเพื่อเป็นแหล่งท่องเที่ยว	ม.๑๐,๑๑	ททท.																														
		๒. พัฒนาหมู่บ้านตามโครงการหมู่บ้านสะอาด หน้าบ้านน้ำตุง หลังบ้านนวมอง ตำบลแม่ทัพ	ม.๑ - ๑๓	อบต.																														

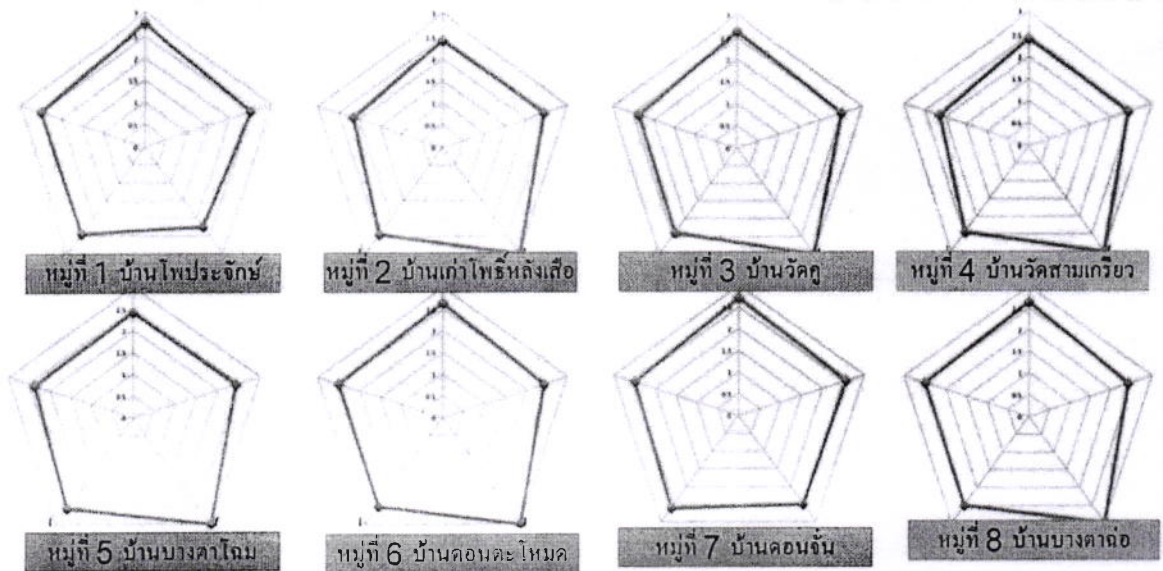
ที่	เกณฑ์การคัดเลือก	คำอธิบาย
-----	------------------	----------

การเผยแพร่ประชาสัมพันธ์และการนำเสนอ

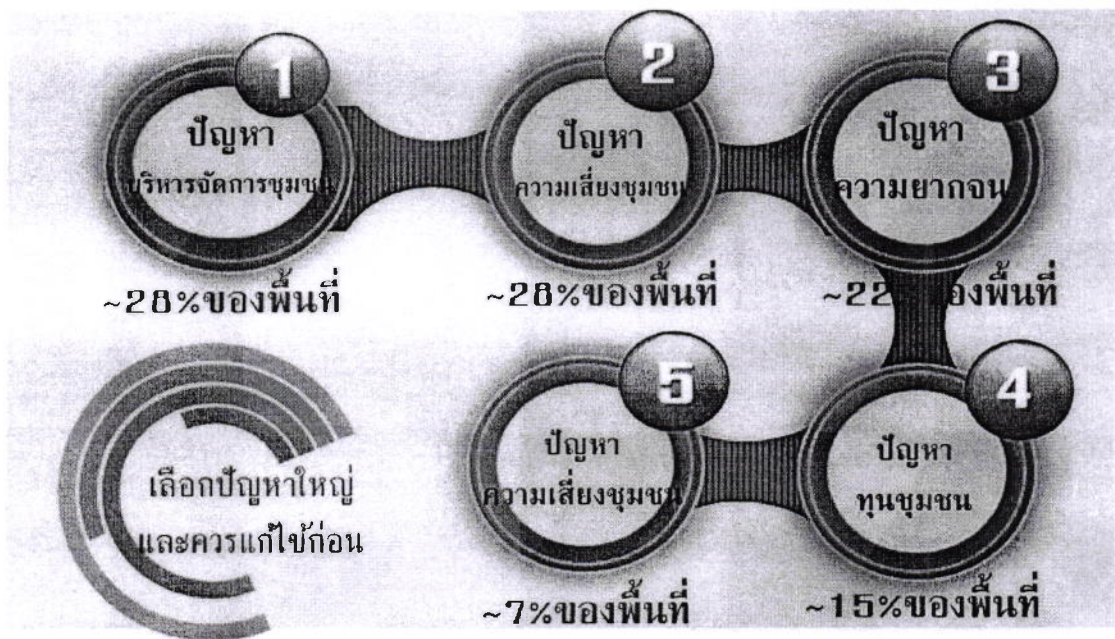
6.	<p>เอกสารสรุปผลการดำเนินงานสารสนเทศตำบลต้นแบบฯ</p> <div style="display: flex; justify-content: space-around; margin-top: 10px;"> <div style="border: 1px solid black; padding: 5px; width: 45%;"> <p style="text-align: center;">ปกหน้า</p>  </div> <div style="border: 1px solid black; padding: 5px; width: 45%;"> <p style="text-align: center;">ปกหลัง</p>  </div> </div>	<p>หมายถึง มีเอกสารสรุปผลการดำเนินงานสารสนเทศตำบลต้นแบบฯ ซึ่งมีส่วนประกอบ ดังนี้</p> <p>ส่วนที่ 1 ข้อมูลทั่วไปของตำบล (สภาพทั่วไป สภาพเศรษฐกิจ/สังคม)</p> <p>ส่วนที่ 2 แนวทางการพัฒนาฯ</p> <ul style="list-style-type: none"> - การบริหารจัดการ - การจัดทำสารสนเทศภูมิศาสตร์ (GIS) เพื่อพัฒนาคุณภาพชีวิต - การวิเคราะห์ข้อมูล และการจัดทำแผนพัฒนาระดับตำบล - การดำเนินโครงการเชิงบูรณาการ และการแสวงหางบประมาณ - การเผยแพร่ประชาสัมพันธ์
----	---	---

7.	<p>การเผยแพร่ผลการดำเนินงาน</p> 	<p>หมายถึง ให้มีการเผยแพร่ประชาสัมพันธ์ กระบวนการ ขั้นตอน และผลการดำเนินงาน การจัดทำสารสนเทศตำบลต้นแบบฯ ผ่านทาง Facebook ของตำบล อย่างต่อเนื่อง</p>
ที่	เกณฑ์การคัดเลือก	คำอธิบาย
การนำเสนอผลการดำเนินงาน		
8.	<p>8.1 การจัดทำ PPT นำเสนอผลการดำเนินงาน</p> 	<p>หมายถึง มีการจัดทำ PPT นำเสนอผลการดำเนินงานสารสนเทศตำบลต้นแบบฯ ที่มีความน่าสนใจ เข้าใจง่าย ชัดเจน และเวลาที่เหมาะสม</p> 
	<p>8.2 การจัดทำวีดิทัศน์นำเสนอผลการดำเนินงาน</p> 	<p>หมายถึง จัดทำวีดิทัศน์นำเสนอผลการดำเนินงาน 5 – 7 นาที</p> 

ข้อมูลระดับตำบล
การเปรียบเทียบระดับคุณภาพชีวิตระดับตำบล



การวิเคราะห์ข้อมูลเชิงพื้นที่



การใส่สัญลักษณ์แสดงสภาพปัญหาระดับตำบล

