



ที่ นค ๐๐๑๙.๔/ ๒๑๕๙

ศาลากลางจังหวัดหนองคาย
ถนนมิตรภาพ นค ๔๓๐๐๐

๒ กุมภาพันธ์ ๒๕๖๓

เรื่อง โครงการการจัดทำสารสนเทศตำบลต้นแบบเพื่อการพัฒนาคุณภาพชีวิต

เรียน นายอำเภอเฝ้าไร่

สิ่งที่ส่งมาด้วย เกณฑ์การคัดเลือกสารสนเทศตำบลต้นแบบฯ ปี ๒๕๖๔ จำนวน ๑ ฉบับ

ด้วย จังหวัดหนองคาย กำหนดดำเนินกิจกรรมตามยุทธศาสตร์กรมการพัฒนาชุมชน ประจำปีงบประมาณ พ.ศ. ๒๕๖๔ ไตรมาสที่ ๒ โครงการการจัดทำสารสนเทศตำบลต้นแบบเพื่อการพัฒนาคุณภาพชีวิต กำหนดดำเนินการในวันจันทร์ที่ ๘ กุมภาพันธ์ ๒๕๖๔ ณ ตำบลนาดี อำเภอเฝ้าไร่ จังหวัดหนองคาย เพื่อส่งเสริมให้ตำบลจัดทำสารสนเทศตำบลต้นแบบเพื่อพัฒนาเศรษฐกิจชุมชนและการพัฒนาคุณภาพชีวิต กลุ่มเป้าหมายประกอบด้วย ผู้แทนหมู่บ้าน ๗ หมู่บ้าน หมู่บ้านละ ๓ คน รวม ๒๑ คน ผู้นำอาสาพัฒนาชุมชน จำนวน ๒ คน เครือข่ายกลุ่มองค์กรการพัฒนาระดับตำบล จำนวน ๕ คน สมาชิกองค์การบริหารส่วนตำบล หมู่บ้านละ ๑ คน รวม ๗ คน รวมทั้งสิ้น ๓๕ คน

ในการนี้ จังหวัดหนองคาย ขอให้ท่านมอบหมายให้พัฒนาการอำเภอ เตรียมความพร้อมสำหรับการคัดเลือก ตามเกณฑ์การคัดเลือกสารสนเทศตำบลต้นแบบฯ ปี ๒๕๖๔ รายละเอียดตามสิ่งที่ส่งมาด้วย และประสานกลุ่มเป้าหมายเพื่อเข้าร่วมโครงการ ในวันจันทร์ที่ ๘ กุมภาพันธ์ ๒๕๖๔ โดยสถานที่ให้สำนักงานพัฒนาชุมชนอำเภอประสานกับพื้นที่และแจ้งให้จังหวัดทราบ

จึงเรียนมาเพื่อพิจารณาดำเนินการ

ขอแสดงความนับถือ

นายไพโรจน์ โสภพร




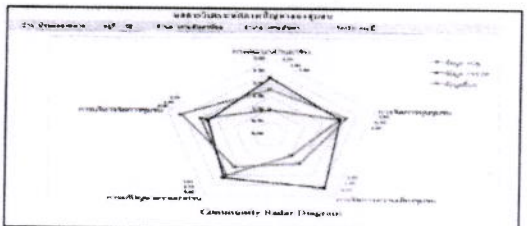
พัฒนาการจังหวัดหนองคาย ปฏิบัติราชการแทน

ผู้ว่าราชการจังหวัดหนองคาย

สำนักงานพัฒนาชุมชนจังหวัด
กลุ่มงานสารสนเทศการพัฒนาชุมชน
โทร./โทรสาร ๐๔๒-๔๑๑๑๘๒

หนองคาย “เกษตรอุตสาหกรรม วัฒนธรรมรุ่งเรือง เมืองท่องเที่ยวลุ่มน้ำโขง”

6. เกณฑ์การประกวดหมู่บ้านสารสนเทศเพื่อพัฒนาเศรษฐกิจชุมชนและพัฒนาคุณภาพชีวิต

ที่	เกณฑ์การคัดเลือก	คำอธิบาย
การบริหารจัดการ		
1.	<p>มีสถานที่ดำเนินการ มีบุคลากรหมู่บ้านรับผิดชอบ และมีคณะทำงานขับเคลื่อน</p>  	<ol style="list-style-type: none"> 1. มีสถานที่ทำงาน หมายถึงมีสภาพอาคาร ป้าย อุปกรณ์ คอมพิวเตอร์ เครือข่ายอินเทอร์เน็ต มีอุปกรณ์/เทคโนโลยี/สื่อ สำหรับการดำเนินงาน การจัดทำข้อมูลสารสนเทศ และการเผยแพร่ประชาสัมพันธ์หมู่บ้านสารสนเทศฯ 2. มีบุคลากรของหมู่บ้านรับผิดชอบ หมายถึง มีคนในหมู่บ้าน/ชุมชน เข้าร่วมกิจกรรม ดูแลรับผิดชอบประจำสถานที่ดำเนินการ 3. มีคณะทำงานขับเคลื่อน หมายถึง มีคำสั่งแต่งตั้งคณะทำงานระดับหมู่บ้านหรืออำเภอ
การจัดทำสารสนเทศภูมิศาสตร์ (GIS) เพื่อพัฒนาคุณภาพชีวิต		
2.	<p>จัดทำสารสนเทศภูมิศาสตร์หมู่บ้าน การปักหมุดกิจกรรมหรือสถานที่สำคัญพร้อมรายละเอียด</p> 	<p>หมายถึง การปักหมุด หรือกำหนดสัญลักษณ์ (ICON) สถานที่สำคัญของหมู่บ้าน หรือกิจกรรมการพัฒนาชุมชน เช่น คริวเรือสามอาชีพ, กลุ่มออมทรัพย์ฯ, OTOP, คริวเรือนยาจก ฯลฯ พร้อมรายละเอียด และภาพประกอบในแผนที่ Google Map และให้เผยแพร่หรือแชร์ผ่านทาง Social media ต่าง ๆ</p>
ที่	เกณฑ์การคัดเลือก	คำอธิบาย
การวิเคราะห์ข้อมูลและการจัดทำแผน		
3.	<p>วิเคราะห์ข้อมูลชุมชน และนำเสนอต่อที่ประชุม ให้เห็นถึงคุณภาพชีวิตที่สำคัญของคนในหมู่บ้าน (ข้อมูล จปฐ. และกชช. 2ค ปี 2562)</p>	
3.1	<p>วิเคราะห์ข้อมูลชุมชนเพื่อจัดทำแผนบูรณาการ</p> 	<p>หมายถึง คณะทำงานขับเคลื่อนฯ พร้อมด้วยคนในหมู่บ้านสามารถใช้งาน CIA Program เพื่อวิเคราะห์ข้อมูลชุมชน ซึ่งประกอบด้วย ข้อมูล จปฐ. และข้อมูล กชช. 2ค การวิเคราะห์สภาพปัญหาคุณภาพชีวิต (Radar Diagram) และการวิเคราะห์ระดับคุณภาพชีวิต (Radar Diagram) ได้</p>

3.2 ลงมติคัดเลือกกิจกรรมและจัดทำแผนฯ และนำเสนอ
แผนพัฒนาหมู่บ้าน



หมายถึง คณะทำงานขับเคลื่อนฯ และคนในหมู่บ้านมีส่วนร่วม
ในการลงมติคัดเลือกกิจกรรม การขับเคลื่อนฯ การจัดทำแผน
บูรณาการ/โครงการ ตามข้อมูลสารสนเทศที่ได้จากการวิเคราะห์
เพื่อให้เกิดการพัฒนาคุณภาพชีวิตระดับหมู่บ้าน พร้อมทั้งลำดับ
ความสำคัญของโครงการ และนำเสนอแผนพัฒนาหมู่บ้าน

ที่

เกณฑ์การคัดเลือก


คำอธิบาย

การดำเนินโครงการเชิงบูรณาการ และการแสวงหางบประมาณ

4. การดำเนินโครงการตามแผน






หมายถึง หมู่บ้านสามารถนำเสนอผลความสำเร็จของการ
ดำเนินโครงการ/กิจกรรม จากการจัดทำแผนฯ เพื่อให้เกิด
การพัฒนาคุณภาพชีวิตระดับหมู่บ้านได้จริง ให้ได้มากที่สุด







5. การแสวงหางบประมาณและภาคีเพื่อดำเนินการ

ที่	ด้าน	โครงการ/กิจกรรม	พื้นที่ดำเนินการ	หน่วยงานเป้าหมาย
๒	การจัดการความ เมือง	๑. ส่งเสริมหมู่บ้านอิงกันเกษตร ดีดี	๑. ค - ๑๑	๑. สำนักงาน ป.ป.ช. ภาค ๕
		๒. โครงการท่องเที่ยววิถี เมือง	๑. ค - ๑๑	๒. อบต.แม่แก้ว
๓	การแก้ไขปัญห ความยากจน	๑. โครงการขอมรดกสืบ สันติ	๑. ค	๑. อบต.แม่แก้ว
		๒. โครงการขอมรดกสืบสันติ วิถี	๑. ค	
		๓. โครงการทำนุ บำรุง	๑. ค, ๑.๑๑	๑. อบต.
๔	การบริหารจัดการ ชุมชน	๑. พัฒนาหมู่บ้านต้นแบบ ท่องเที่ยว	๑. ค, ๑.๑๑	๑. อบต.
		๒. พัฒนาหมู่บ้านต้นแบบ ท่องเที่ยว	๑. ค, ๑.๑๑	๑. อบต.


หมายถึง หมู่บ้านสามารถแสวงหางบประมาณจากภาคี
การพัฒนาในการขับเคลื่อนแผนงาน/โครงการ ตามที่กำหนดใน
แผนพัฒนาหมู่บ้าน (One Plan) เพื่อให้เห็นถึงการพัฒนา
คุณภาพชีวิตระดับหมู่บ้าน

ที่	เกณฑ์การคัดเลือก	คำอธิบาย
การเผยแพร่ประชาสัมพันธ์และการนำเสนอ		
6.	<p>การสรุปผลการดำเนินงานหมู่บ้านสารสนเทศฯ</p> <div style="display: flex; justify-content: space-around;"> <div data-bbox="177 331 427 712"> <p style="text-align: center;">ปกหน้า</p>  </div> <div data-bbox="443 331 694 712"> <p style="text-align: center;">ปกหลัง</p>  </div> </div>	<p>หมายถึง มีเอกสารสรุปผลการดำเนินงานหมู่บ้านสารสนเทศฯ ซึ่งมีส่วนประกอบ ดังนี้</p> <p>ส่วนที่ 1 ข้อมูลทั่วไปของหมู่บ้าน (สภาพทั่วไป สภาพเศรษฐกิจ/สังคม)</p> <p>ส่วนที่ 2 แนวทางการพัฒนาฯ</p> <ul style="list-style-type: none"> - การบริหารจัดการ - การจัดทำสารสนเทศภูมิศาสตร์ (GIS) - การวิเคราะห์ข้อมูลชุมชน และการจัดทำแผน - การดำเนินโครงการเชิงบูรณาการ และการแสวงหางบประมาณ - การเผยแพร่ประชาสัมพันธ์
7	<p>การเผยแพร่ผลการดำเนินงาน</p> 	<p>หมายถึง ให้มีการเผยแพร่ประชาสัมพันธ์กระบวนการ ขั้นตอน และผลการดำเนินงานหมู่บ้านสารสนเทศฯ ผ่านทาง Facebook ของหมู่บ้านอย่างต่อเนื่อง</p>

ที่	เกณฑ์การคัดเลือก	คำอธิบาย
การนำเสนอผลการดำเนินงาน		
8.	8.1 การจัดทำ PPT นำเสนอผลการดำเนินงาน 	หมายถึง มีการจัดทำ PPT นำเสนอผลการดำเนินงานหมู่บ้าน สารสนเทศชุมชนดีเด่นๆ ที่มีความน่าสนใจ เข้าใจง่าย ชัดเจน และเวลาที่เหมาะสม 
	8.2 การจัดทำวิดีโอทัศน์นำเสนอผลการดำเนินงาน  <p data-bbox="188 1037 667 1059">สารสนเทศตำบลหนองไผ่ และหมู่บ้านสารสนเทศชุมชนดีเด่นจังหวัดจันทบุรี ปี 2562</p>	หมายถึง จัดทำวิดีโอทัศน์นำเสนอผลการดำเนินงาน 5 - 7 นาที 


ฐานข้อมูลสารสนเทศตำบลต้นแบบฯ ปี ๒๕๖๑-๒๕๖๓

ที่	จังหวัด	อำเภอ	ตำบล	ปี พ.ศ.
๑	หนองคาย	เฝ้าไร่	วังหลวง	๒๕๖๑
๒	หนองคาย	เมืองหนองคาย	โพนสว่าง	๒๕๖๒
๓	หนองคาย	โพธิ์ตาก	โพธิ์ตาก	๒๕๖๓



คู่มือแนวทางการดำเนินงานการจัดทำสารสนเทศ
ตำบลต้นแบบเพื่อพัฒนาคุณภาพชีวิต
ปีงบประมาณ พ.ศ. 2564

1. หลักเกณฑ์การคัดเลือกสารสนเทศตำบลต้นแบบฯ ปี พ.ศ. 2564



ระดับอำเภอ

- คัดเลือกสารสนเทศตำบลต้นแบบฯ เป้าหมายของอำเภอ ๆ ละ 1 ตำบล
- ต้องไม่เคยเป็นสารสนเทศตำบลต้นแบบฯ ระดับจังหวัดที่ได้ดำเนินการมาแล้ว ปี 2561 – 2563
- ตรวจสอบทะเบียนรายชื่อสารสนเทศตำบลต้นแบบฯ ได้ที่เว็บไซต์กรมการพัฒนาชุมชน หัวข้อบริการภายใน เรื่องการจัดทำสารสนเทศเพื่อพัฒนาคุณภาพชีวิต ในหัวข้อ รายงานตำบลต้นแบบฯ



ระดับจังหวัด

- รวบรวมรายชื่อสารสนเทศตำบลต้นแบบฯ เป้าหมายระดับอำเภอ
- จังหวัดคัดเลือกสารสนเทศตำบลต้นแบบฯ เป้าหมาย จังหวัด ๆ ละ 1 ตำบล - ไม่เคยเป็นสารสนเทศตำบลต้นแบบฯ ระดับจังหวัด ปี 2561 – 2563
- ตรวจสอบทะเบียนรายชื่อสารสนเทศตำบลต้นแบบฯ ได้ที่เว็บไซต์กรมการพัฒนาชุมชน หัวข้อบริการภายใน เรื่องการจัดทำสารสนเทศเพื่อพัฒนาคุณภาพชีวิต ในหัวข้อรายงานตำบลต้นแบบฯ
- จังหวัดแจ้งทะเบียนรายชื่อสารสนเทศตำบลต้นแบบฯ ให้กรมฯ ภายในวันที่ 31 มกราคม 2564 ตามแบบที่กรมฯ กำหนด
- จังหวัด/อำเภอ เตรียมความพร้อมและขับเคลื่อนสารสนเทศตำบลต้นแบบฯ ระดับจังหวัด
- ดำเนินการไตรมาส 1 (พฤศจิกายน – ธันวาคม 2563)
- งบประมาณ 17,700 บาท ดำเนินการ 1 วัน
- จัดส่งไฟล์ VDO และไฟล์ข้อมูลถอดบทเรียนสารสนเทศตำบลต้นแบบฯ (PDF) ภายในวันที่ 1 มีนาคม 2564
- ประกวดการจัดทำสารสนเทศตำบลต้นแบบฯ ระดับเขตตรวจราชการ

หมายเหตุ : การวิเคราะห์ข้อมูลชุมชนด้วยโปรแกรม CIA ให้ใช้ข้อมูล จปฐ. และ กชช 2ค. ปี 2563

2. คุณสมบัติของตำบลสารสนเทศต้นแบบฯ เป้าหมาย

1. ไม่เคยเป็นสารสนเทศตำบลต้นแบบฯ ระดับจังหวัด ตั้งแต่ ปี 2561 - 2563
2. อปท. ผู้นำและคนในตำบลมีความสนใจใฝ่รู้ และให้ความสำคัญกับการจัดการข้อมูล เพื่อนำไปใช้ประโยชน์
3. เป็นตำบลที่ได้รับการสนับสนุน และมีการประสานงาน/บูรณาการงาน งบประมาณร่วมกันกับส่วนราชการ หน่วยงานภาคี ฯลฯ ในด้านการพัฒนาอย่างต่อเนื่อง

3. ขับเคลื่อนการทำงานสารสนเทศตำบลต้นแบบเพื่อการพัฒนาคุณภาพชีวิต มีกระบวนการทำงาน 5 กระบวนการ ดังนี้



4. Frame work การจัดทำสารสนเทศเพื่อการพัฒนาคุณภาพชีวิต

INPUT	PROCESS	OUT PUT
<p>1. DATA</p> <p>-ข้อมูล ได้แก่ ข้อมูล จปฐ., ข้อมูล กชช. 2ค, ข้อมูลบัญชีครัวเรือน, ข้อมูลทุนชุมชน, ข้อมูลด้านเศรษฐกิจชุมชน, ข้อมูลด้านสังคม, ข้อมูลด้านสุขภาพ ฯลฯ</p>	<p>- การวิเคราะห์สารสนเทศชุมชน</p> <p>- การประชาคมคัดเลือกสารสนเทศชุมชนและใช้พัฒนาคุณภาพชีวิตตามกระบวนการขับเคลื่อน 5 กระบวนการ</p>	<p>- การใช้สารสนเทศตำบลในการพัฒนาคุณภาพชีวิตและสามารถเป็นต้นแบบให้กับตำบลอื่น</p> <p>5 ด้าน ได้แก่</p>
<p>2. TEAM</p> <p>-คณะทำงาน บูรณาการร่วมกันทุกระดับตำบลและ หมู่บ้าน</p>	<p>- การจัดทำ GIS</p> <p>- จัดทำชุดความรู้ KM (File PDF)</p>	<p>1) อาชีพ</p> <p>2) ทุนชุมชน</p> <p>3) การจัดการความเสี่ยงของชุมชน</p>
<p>3. TOOL</p> <p>-เครื่องมือ ได้แก่ แผนชีวิต IT เว็บไซต์ เวทีเรียนรู้ ฯลฯ</p>		<p>4) แก้ปัญหาความยากจน</p> <p>5) การบริหารจัดการชุมชนหรือด้านอื่นๆ ตามบริบทของชุมชน</p>
<p>4. ISSUES</p> <p>-ประเด็นทางเลือกด้านการพัฒนาคุณภาพชีวิต อาทิ เช่น</p> <ol style="list-style-type: none"> 1) สารสนเทศเพื่อการพัฒนาตำบล อาชีพ 2) สารสนเทศเพื่อการจัดการทุนของชุมชน 3) สารสนเทศเพื่อจัดการความเสี่ยงของชุมชน 4) สารสนเทศเพื่อแก้ปัญหาความยากจน 5) สารสนเทศเพื่อการบริหารจัดการชุมชน 		<p>- การเผยแพร่ข้อมูลการพัฒนาคุณภาพชีวิตประชาสัมพันธ์สู่สาธารณชน</p> <p>- ชุดความรู้ KM เพื่อจัดเก็บ/เผยแพร่ และส่งรายงานกรมฯ</p>

5. องค์ประกอบของการถอดบทเรียนสารสนเทศตำบลต้นแบบเพื่อการพัฒนาคุณภาพชีวิต ปี 2564

ส่วนที่ 1 ข้อมูลทั่วไปของตำบล (สภาพทั่วไป สภาพสังคม สภาพทางเศรษฐกิจ)

- ประวัติความเป็นมา
- ประชากร
- ผู้นำชุมชน กลุ่มองค์กร อัตลักษณ์
- ผลิตภัณฑ์ตำบลรายได้/สภาพเศรษฐกิจ
- แหล่งท่องเที่ยวและการบริการ
- แผนที่
- ศิลปะ วัฒนธรรม ประเพณี ภูมิปัญญาท้องถิ่น
- ข้อมูลอื่น ๆ ตามความเหมาะสม

ส่วนที่ 2 แนวทางการพัฒนาตำบลสารสนเทศต้นแบบฯ

2.1 การบริหารจัดการ

- มีอาคาร/สถานที่สำหรับการดำเนินงาน
- มีตัวแทนหมู่บ้าน/ชุมชน เข้าร่วมกิจกรรม
- มีคณะทำงานขับเคลื่อน

2.2 การจัดทำสารสนเทศภูมิศาสตร์ (GIS) เพื่อพัฒนาคุณภาพชีวิต

- จัดทำสารสนเทศภูมิศาสตร์ (GIS) เพื่อพัฒนาคุณภาพชีวิตระดับตำบล
- มีการกำหนดรายละเอียดของสัญลักษณ์
- เผยแพร่ผลการจัดทำสารสนเทศภูมิศาสตร์ (GIS) ทางเว็บไซต์ Facebook

2.3 การวิเคราะห์ข้อมูลและการจัดทำแผนพัฒนาตำบล

- คณะทำงานขับเคลื่อนฯ ทุกคนสามารถใช้ CIA Program และวิเคราะห์ข้อมูลได้
- คณะทำงานขับเคลื่อนฯ สามารถถ่ายทอด CIA Program ได้ โดยมีการวิเคราะห์

ข้อมูลชุมชนด้วย CIA Program ของแต่ละหมู่บ้าน/ชุมชนในตำบล

- คณะทำงานขับเคลื่อนฯ การจัดลำดับความสำคัญของปัญหาจากการวิเคราะห์

ข้อมูลระดับตำบล และจัดทำแผนภาพประกอบการตัดสินใจ

2.4 การดำเนินโครงการเชิงบูรณาการและการแสวงหางบประมาณ

- มีคณะทำงานขับเคลื่อนฯ จัดทำแผนบูรณาการ/โครงการ
- แสวงหางบประมาณและภาคีเพื่อดำเนินการ หมายถึง คณะทำงานขับเคลื่อนฯ

ต้องแสวงหางบประมาณและภาคีการพัฒนา ในการขับเคลื่อนแผนงาน/โครงการตามแผนบูรณาการที่ได้จัดทำขึ้นจากการวิเคราะห์ข้อมูลชุมชน เพื่อให้เกิดการพัฒนาคุณภาพชีวิตระดับตำบล ตามแผนพัฒนาหมู่บ้าน (One Plan)

2.5 การเผยแพร่ประชาสัมพันธ์และการนำเสนอ

- การเผยแพร่ประชาสัมพันธ์ในรูปแบบ วิดีทัศน์ และ GIS ผ่านสื่อสังคมออนไลน์

ส่วนที่ 3 ภาคผนวก



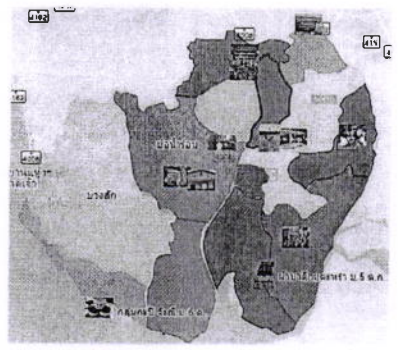
- ภาพกิจกรรม
- ข้อมูล จปฐ. กชช.2 ค.
- อื่นๆ ตามความเหมาะสม

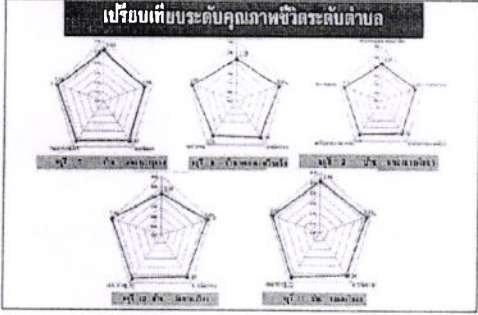
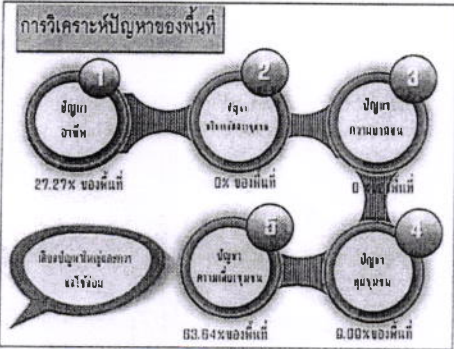

หมายเหตุ : ทั้งนี้ สามารถปรับเพิ่มเติมเนื้อหาตามที่คุณดำเนินการเห็นว่ามีความสำคัญและต้องการที่จะนำเสนอให้เห็นถึงความสำคัญ/ความแตกต่าง/ความโดดเด่นของชุมชน แต่ต้องไม่น้อยกว่าตามที่กำหนดในส่วนที่ 1 ส่วนที่ 2 และส่วนที่ 3

ตัวอย่างรูปเล่มสารสนเทศตำบลต้นแบบฯ

<p style="text-align: center;">ปกหน้า</p> <p style="text-align: center;"></p> <p style="text-align: center;">สารสนเทศตำบลต้นแบบเพื่อพัฒนาคุณภาพชีวิต</p> <p style="text-align: center; border: 1px solid black; padding: 20px;">รูปภาพ (ถ้ามี)</p> <p>ตำบล.....อำเภอ..... จังหวัด.....ปีงบประมาณ.....</p>	<p style="text-align: center;">ปกหลัง</p> <p style="text-align: center;"></p> <p style="text-align: center;">สารสนเทศตำบลต้นแบบเพื่อพัฒนาคุณภาพชีวิต สำนักงานพัฒนาชุมชนอำเภอ..... จังหวัด..... กรมการพัฒนาชุมชน กระทรวงมหาดไทย</p>
---	--

6. เกณฑ์การประกวดการจัดทำสารสนเทศตำบลต้นแบบเพื่อพัฒนาคุณภาพชีวิต ปีงบประมาณ 2563

ที่	เกณฑ์การคัดเลือก	คำอธิบาย
การบริหารจัดการ		
1.	<p>มีสถานที่ดำเนินการ อุปกรณ์/เทคโนโลยี/สื่อ สำหรับการดำเนินงาน มีคณะทำงานขับเคลื่อนระดับตำบล และมีตัวแทนหมู่บ้าน/ชุมชน เข้าร่วมกิจกรรมอย่างน้อย 1 คน</p>  	<ol style="list-style-type: none"> 1. มีสภาพอาคาร ป้าย อุปกรณ์ คอมพิวเตอร์ เครือข่ายอินเทอร์เน็ต 2. มีคำสั่งแต่งตั้งคณะทำงานระดับตำบล 3. มีภาพโครงสร้างการดำเนินงานที่ประกอบด้วย ตัวแทนของแต่ละหมู่บ้านอย่างน้อย 1 คน และต้องมีรายงานการประชุมการดำเนินงาน
การจัดทำสารสนเทศภูมิศาสตร์ (GIS) เพื่อพัฒนาคุณภาพชีวิต		
2.	<p>จัดทำสารสนเทศภูมิศาสตร์ตำบล การปักหมุดกิจกรรมหรือสถานที่สำคัญพร้อมรายละเอียด</p> 	<p>หมายถึง การปักหมุด หรือกำหนดสัญลักษณ์ (ICON) สถานที่สำคัญของตำบล หรือกิจกรรมการพัฒนาชุมชน เช่น คริวเรือนสัมมาชีพ, กลุ่มออมทรัพย์ฯ, OTOP, คริวเรือนยากจน ฯลฯ พร้อมรายละเอียด และภาพประกอบในแผนที่ Google Map และให้เผยแพร่หรือแชร์ผ่านทาง Social media ต่าง ๆ</p>

ที่	เกณฑ์การคัดเลือก	คำอธิบาย
การวิเคราะห์ข้อมูลและการจัดทำแผนพัฒนาในระดับตำบล		
3.	<p>3.1 การวิเคราะห์ข้อมูลระดับตำบล</p> 	<p>หมายถึง คณะทำงานขับเคลื่อนฯ ระดับตำบล วิเคราะห์ข้อมูลของแต่ละหมู่บ้าน ด้วยโปรแกรม CIA เพื่อให้ทราบถึงปัญหาของแต่ละหมู่บ้านเพื่อนำไปกำหนดเป็นโครงการ/กิจกรรม ในแผนพัฒนาหมู่บ้าน/ตำบล</p>
	<p>3.2 การสรุปผลการวิเคราะห์ระดับตำบล</p> 	<p>หมายถึง คณะทำงานขับเคลื่อนฯ ระดับตำบล สามารถดำเนินการได้ ดังต่อไปนี้</p> <ol style="list-style-type: none"> 1. คำนวณค่าร้อยละเชิงพื้นที่ เพื่อให้เห็นสภาพปัญหาของแต่ละด้านว่าคิดเป็นร้อยละเท่าใด พร้อมทั้งจัดลำดับปัญหาทั้ง 5 ด้าน จากมากไปหาน้อย 2. นำสัญลักษณ์ (ICON) วางแสดงบนแผนที่ เพื่อให้เห็นปัญหาอันดับหนึ่งของแต่ละหมู่บ้าน
	<p>3.3 การจัดทำแผนฯ ระดับตำบล</p> 	<p>หมายถึง คณะทำงานขับเคลื่อนฯ ระดับตำบล ร่วมจัดทำแผนฯ ระดับตำบล ที่สอดคล้องกับปัญหาที่ได้จากการวิเคราะห์ ระดับตำบล และมีเอกสารดังนี้</p> <ol style="list-style-type: none"> 1. แผนพัฒนาหมู่บ้านทุกหมู่บ้าน 2. แผนพัฒนาตำบล

ที่	เกณฑ์การคัดเลือก	คำอธิบาย
-----	------------------	----------






4.	<p>การดำเนินโครงการเชิงบูรณาการ</p> 	<p>หมายถึง ตำบลสามารถนำเสนอผลความสำเร็จของการดำเนินโครงการ/กิจกรรม ตามที่กำหนดในแผนพัฒนาหมู่บ้าน (One Plan) เพื่อให้เห็นถึงการพัฒนาคุณภาพชีวิตระดับตำบล</p> 
----	---	--

5.	<p>การแสวงหางบประมาณและภาคีเพื่อดำเนินการ</p> <table border="1" style="width:100%; border-collapse: collapse; margin-top: 10px;"> <thead> <tr> <th>ที่</th> <th>ด้าน</th> <th>โครงการ/กิจกรรม</th> <th>พื้นที่ดำเนินการ</th> <th>หน่วยงานงบประมาณ</th> </tr> </thead> <tbody> <tr> <td rowspan="2">๒</td> <td rowspan="2">การจัดการความเสี่ยง</td> <td>๑. ส่งเสริมผู้เข้าเมืองกับเกษตร</td> <td>ม.๑ - ๑๒</td> <td>๑.สำนักงาน ปปส.ภาค ๕</td> </tr> <tr> <td>๒. โครงการแม่ครัวโมเดล</td> <td>ม.๑ - ๑๒</td> <td>๒. อบต.แม่กรณ์</td> </tr> <tr> <td rowspan="3">๓</td> <td rowspan="3">การแก้ไขปัญหาความยากจน</td> <td>๑. โครงการอบรมส่งเสริม</td> <td>ม.๕</td> <td>อบต.แม่กรณ์</td> </tr> <tr> <td>๒. โครงการอบรมเกษตรอินทรีย์</td> <td>ม.๕</td> <td></td> </tr> <tr> <td>๓. โครงการพัฒนา</td> <td>ม.๒,๔,๕,๑๓</td> <td>กศน.</td> </tr> <tr> <td rowspan="2">๔</td> <td rowspan="2">การบริหารจัดการชุมชน</td> <td>๑. พัฒนารูปแบบใหม่เพื่อเป็นแหล่งท่องเที่ยว</td> <td>ม.๑๐,๑๑</td> <td>ททท.</td> </tr> <tr> <td>๒. พัฒนาหมู่บ้านตามโครงการหมู่บ้านสะอาด หนึ่งตำบล หนึ่งหมู่บ้านอย่างยั่งยืน</td> <td>ม.๑ - ๑๖</td> <td>อบต.</td> </tr> </tbody> </table>	ที่	ด้าน	โครงการ/กิจกรรม	พื้นที่ดำเนินการ	หน่วยงานงบประมาณ	๒	การจัดการความเสี่ยง	๑. ส่งเสริมผู้เข้าเมืองกับเกษตร	ม.๑ - ๑๒	๑.สำนักงาน ปปส.ภาค ๕	๒. โครงการแม่ครัวโมเดล	ม.๑ - ๑๒	๒. อบต.แม่กรณ์	๓	การแก้ไขปัญหาความยากจน	๑. โครงการอบรมส่งเสริม	ม.๕	อบต.แม่กรณ์	๒. โครงการอบรมเกษตรอินทรีย์	ม.๕		๓. โครงการพัฒนา	ม.๒,๔,๕,๑๓	กศน.	๔	การบริหารจัดการชุมชน	๑. พัฒนารูปแบบใหม่เพื่อเป็นแหล่งท่องเที่ยว	ม.๑๐,๑๑	ททท.	๒. พัฒนาหมู่บ้านตามโครงการหมู่บ้านสะอาด หนึ่งตำบล หนึ่งหมู่บ้านอย่างยั่งยืน	ม.๑ - ๑๖	อบต.	<p>หมายถึง ตำบลสามารถแสวงหางบประมาณจากภาคีการพัฒนาในการขับเคลื่อนแผนงาน/โครงการตามแผนที่ได้จัดทำขึ้นจากการวิเคราะห์ข้อมูลชุมชน เพื่อให้เกิดการพัฒนาคุณภาพชีวิต เช่น อบจ., สนจ., องค์กรเอกชน (NGO), บริษัท ฯลฯ</p>
ที่	ด้าน	โครงการ/กิจกรรม	พื้นที่ดำเนินการ	หน่วยงานงบประมาณ																														
๒	การจัดการความเสี่ยง	๑. ส่งเสริมผู้เข้าเมืองกับเกษตร	ม.๑ - ๑๒	๑.สำนักงาน ปปส.ภาค ๕																														
		๒. โครงการแม่ครัวโมเดล	ม.๑ - ๑๒	๒. อบต.แม่กรณ์																														
๓	การแก้ไขปัญหาความยากจน	๑. โครงการอบรมส่งเสริม	ม.๕	อบต.แม่กรณ์																														
		๒. โครงการอบรมเกษตรอินทรีย์	ม.๕																															
		๓. โครงการพัฒนา	ม.๒,๔,๕,๑๓	กศน.																														
๔	การบริหารจัดการชุมชน	๑. พัฒนารูปแบบใหม่เพื่อเป็นแหล่งท่องเที่ยว	ม.๑๐,๑๑	ททท.																														
		๒. พัฒนาหมู่บ้านตามโครงการหมู่บ้านสะอาด หนึ่งตำบล หนึ่งหมู่บ้านอย่างยั่งยืน	ม.๑ - ๑๖	อบต.																														

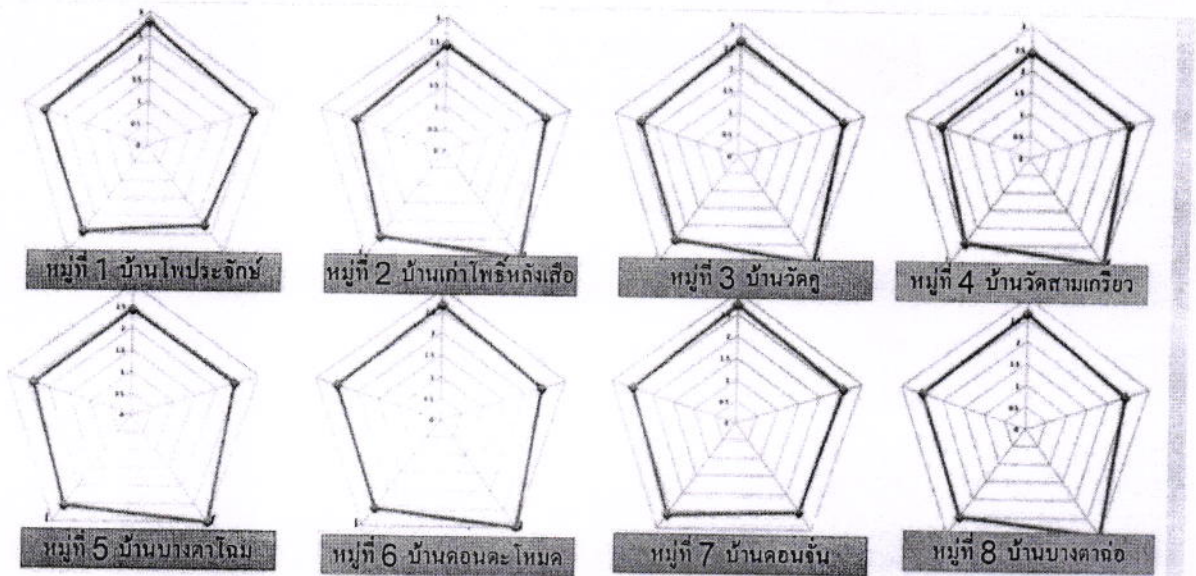
ที่	เกณฑ์การคัดเลือก	คำอธิบาย
-----	------------------	----------

การเผยแพร่ประชาสัมพันธ์และการนำเสนอ


6.	<p>เอกสารสรุปผลการดำเนินงานสารสนเทศตำบลต้นแบบฯ</p> <div style="display: flex; justify-content: space-around; margin-top: 10px;"> <div style="border: 1px solid black; padding: 5px; width: 45%;"> <p style="text-align: center;">ปกหน้า</p> <p style="text-align: center;">การสนเทศตำบลต้นแบบเพื่อพัฒนาคุณภาพชีวิต</p> <p style="text-align: center; font-size: 2em;">รูปภาพ (ถ้ามี)</p> <p>ตำบล..... อำเภอ..... จังหวัด..... ปีงบประมาณ.....</p> </div> <div style="border: 1px solid black; padding: 5px; width: 45%;"> <p style="text-align: center;">ปกหลัง</p> <p style="text-align: center;">การสนเทศตำบลต้นแบบเพื่อพัฒนาคุณภาพชีวิต</p> <p style="text-align: center;">สำนักงานพัฒนาชุมชนอำเภอ..... จังหวัด..... กรมการพัฒนาชุมชน กระทรวงมหาดไทย</p> </div> </div>	<p>หมายถึง มีเอกสารสรุปผลการดำเนินงานสารสนเทศตำบลต้นแบบฯ ซึ่งมีส่วนประกอบ ดังนี้</p> <p>ส่วนที่ 1 ข้อมูลทั่วไปของตำบล (สภาพทั่วไป สภาพเศรษฐกิจ/สังคม)</p> <p>ส่วนที่ 2 แนวทางการพัฒนาฯ</p> <ul style="list-style-type: none"> - การบริหารจัดการ - การจัดทำสารสนเทศภูมิศาสตร์ (GIS) เพื่อพัฒนาคุณภาพชีวิต - การวิเคราะห์ข้อมูล และการจัดทำแผนพัฒนาระดับตำบล - การดำเนินโครงการเชิงบูรณาการ และการแสวงหางบประมาณ - การเผยแพร่ประชาสัมพันธ์
----	---	---

7.	<p>การเผยแพร่ผลการดำเนินงาน</p> 	<p>หมายถึง ให้มีการเผยแพร่ประชาสัมพันธ์ กระบวนการ ขั้นตอน และผลการดำเนินงาน การจัดทำสารสนเทศตำบลต้นแบบฯ ผ่านทาง Facebook ของตำบล อย่างต่อเนื่อง</p>
ที่	เกณฑ์การคัดเลือก	คำอธิบาย
การนำเสนอผลการดำเนินงาน		
8.	<p>8.1 การจัดทำ PPT นำเสนอผลการดำเนินงาน</p> 	<p>หมายถึง มีการจัดทำ PPT นำเสนอผลการดำเนินงานสารสนเทศตำบลต้นแบบฯ ที่มีความน่าสนใจ เข้าใจง่าย ชัดเจน และเวลาที่เหมาะสม</p> 
	<p>8.2 การจัดทำวีดิทัศน์นำเสนอผลการดำเนินงาน</p> 	<p>หมายถึง จัดทำวีดิทัศน์นำเสนอผลการดำเนินงาน 5 – 7 นาที</p> 

ข้อมูลระดับตำบล
การเปรียบเทียบระดับคุณภาพชีวิตระดับตำบล



การวิเคราะห์ข้อมูลเชิงพื้นที่



การใส่สัญลักษณ์แสดงสภาพปัญหาระดับตำบล

