



ที่ นค ๐๐๑๙.๒/ ๑๑๕๙๙๙

ศาลากลางจังหวัดหนองคาย
ถนนมิตรภาพ นค ๕๓๐๐๐

๗ ตุลาคม ๒๕๖๔

เรื่อง การดำเนินงานโครงการพัฒนาพื้นที่ต้นแบบการพัฒนาคุณภาพชีวิตตามหลักทฤษฎีใหม่ ประยุกต์สู่ “โคก หนอง นา โมเดล” กิจกรรมที่ ๗ สร้างระบบโปรแกรมและระบบฐานข้อมูล พัฒนาระบบ Digital รองรับ Local Economy กิจกรรมการฝึกอบรมหลักสูตรระยะสั้น “การใช้แผนที่ เครื่องมือภูมิสารสนเทศ เพื่อการสำรวจและจัดทำข้อมูลกายภาพ เศรษฐกิจ สังคม และสิ่งแวดล้อม”

เรียน นายอำเภอ ทุกอำเภอ

อ้างถึง หนังสือจังหวัดหนองคายที่ นค ๐๐๑๙.๒/ว ๕๖๒๔ ลงวันที่ ๕ เมษายน ๒๕๖๔

สิ่งที่ส่งมาด้วย	๑.บัญชีรายชื่อกลุ่มเป้าหมายรายอำเภอ	จำนวน ๑ ฉบับ
	๒.แบบตอบรับการเข้าร่วมฝึกอบรมฯ	จำนวน ๑ ฉบับ
	๓.คู่มือการบันทึกรายบุคคลกลุ่มเป้าหมาย	จำนวน ๑ ชุด
	๔.QR Code กลุ่มไลน์ “อบรมกิจกรรมที่ ๗”	จำนวน ๑ ฉบับ
	๕.กำหนดการฝึกอบรม	จำนวน ๑ ฉบับ

ตามที่ จังหวัดหนองคาย แจ้งให้อำเภอประสานกลุ่มเป้าหมายเข้าร่วมฝึกอบรมหลักสูตรระยะสั้น “การใช้แผนที่ เครื่องมือภูมิสารสนเทศ เพื่อการสำรวจและจัดทำข้อมูลกายภาพ เศรษฐกิจ สังคม และสิ่งแวดล้อม” ภายใต้โครงการพัฒนาพื้นที่ต้นแบบการพัฒนาคุณภาพชีวิตตามหลักทฤษฎีใหม่ ประยุกต์สู่ “โคก หนอง นา โมเดล” ณ โรงแรมพาราไดซ์ อำเภอเมืองอุดรธานี จังหวัดอุดรธานี ระหว่างวันที่ ๒๖ – ๒๙ เมษายน ๒๕๖๔ นั้น

ในการนี้ จังหวัดหนองคายจึงขอให้อำเภอมอบหมายสำนักงานพัฒนาชุมชนอำเภอดำเนินการดังนี้

๑.คัดสรรบุคคลกลุ่มเป้าหมายจำนวนตามบัญชีรายชื่อกลุ่มเป้าหมายรายอำเภอ ตามสิ่งที่ส่งมาด้วย ๑ ประกอบด้วย (๑) ผู้เข้าร่วมโครงการพัฒนาพื้นที่ต้นแบบฯ (๒) นักพัฒนาพื้นที่ต้นแบบ (นพต.) (๓) เจ้าหน้าที่กรมการพัฒนาชุมชนที่สนใจเพื่อเข้ารับการฝึกอบรมหลักสูตรระยะสั้น ตามโครงการฯ ในกิจกรรมที่ ๗ สร้างระบบโปรแกรมและระบบฐานข้อมูล พัฒนาระบบ Digital รองรับ Local Economy ทั้งนี้ กลุ่มเป้าหมายตาม (๑) – (๒) สามารถเบิกค่าใช้จ่ายในการเดินทางได้ตามระเบียบราชการจากหน่วยงานดำเนินการจัดกิจกรรม สำหรับกลุ่มเป้าหมายตาม (๓) ให้เบิกค่าใช้จ่ายการเดินทางกับต้นสังกัด และบันทึกรายชื่อบุคคลกลุ่มเป้าหมายผ่านระบบออนไลน์ผ่าน Link: <http://sites.google.com/gistda.or.th/gistda-training-knn> ภายในวันศุกร์ที่ ๘ ตุลาคม ๒๕๖๔


๒.ประสานกลุ่มเป้าหมายตามข้อ ๑ เข้ารับการฝึกอบรมหลักสูตรระยะสั้น “การใช้แผนที่ เครื่องมือภูมิสารสนเทศ เพื่อการสำรวจและจัดทำข้อมูลกายภาพ เศรษฐกิจ สังคม และสิ่งแวดล้อม” ผ่านระบบอิเล็กทรอนิกส์ (Zoom Cloud Meeting) ระหว่างวันที่ ๒๕ – ๒๖ ตุลาคม ๒๕๖๔ ณ สถานที่อบรมที่สำนักงานพัฒนาชุมชนกำหนด โดยพิจารณาสถานที่อบรมที่มีความเหมาะสมตามมาตรฐานสุขในการป้องกันการแพร่ระบาดของโรคติดเชื้อไวรัสโคโรนา ๒๐๑๙ (COVID-๑๙) และให้ส่งแบบตอบรับการเข้าร่วมฝึกอบรม ให้จังหวัดภายในวันที่ ๘ ตุลาคม ๒๕๖๔ ตามสิ่งที่ส่งมาด้วย ๒

/ต.มอบหมาย....

ตามมอบหมายเจ้าหน้าที่สำนักงานพัฒนาชุมชนอำเภอ เป็นผู้ประสานงาน และอำนวยความสะดวกในการอบรมฯ ให้แก่กลุ่มเป้าหมายอำเภอละ ๑ คน และบันทึกรายชื่อเจ้าหน้าที่ผู้ประสานงานตามคู่มือตามสิ่งที่ส่งมาด้วย ๓ ให้แล้วเสร็จภายในวันที่ ๘ ตุลาคม ๒๕๖๔ และมอบหมายให้เจ้าหน้าที่เข้าร่วมกลุ่มไลน์กลุ่ม “อบรมกิจกรรมที่ ๗” ตาม QR Code รายละเอียดตามสิ่งที่ส่งมาด้วย ๔ โดยมีกำหนดจัดประชุมสร้างความรู้ความเข้าใจเจ้าหน้าที่ผู้ประสานงานในวันจันทร์ที่ ๑๑ ตุลาคม ๒๕๖๔ เวลา ๑๓.๓๐ น. ผ่านระบบอิเล็กทรอนิกส์ (Zoom Cloud Meeting) ซึ่งจะแจ้ง Link เพื่อใช้เข้าระบบให้ทราบในกลุ่มไลน์ต่อไป

จึงเรียนมาเพื่อพิจารณาดำเนินการ

ขอแสดงความนับถือ


นายไพโรจน์ โสภาพร
พัฒนาการจังหวัดหนองคาย ปฏิบัติราชการแทน
ผู้ว่าราชการจังหวัดหนองคาย

สำนักงานพัฒนาชุมชนจังหวัด
กลุ่มงานยุทธศาสตร์การพัฒนาชุมชน
โทร.๐ ๔๒๔๑ ๑๑๘๒

หนองคาย “เกษตรอุตสาหกรรมวัฒนธรรมรุ่งเรือง เมืองท่องเที่ยวลุ่มน้ำโขง”

บัญชีรายชื่อกลุ่มเป้าหมายรายอำเภอ
 การเข้าร่วมฝึกอบรมหลักสูตรระยะสั้น
 “การใช้แผนที่ เครื่องมือภูมิสารสนเทศ เพื่อการสำรวจและจัดทำข้อมูลกายภาพ
 เศรษฐกิจ สังคม และสิ่งแวดล้อม”
 ระหว่างวันที่ ๒๕ - ๒๖ ตุลาคม ๒๕๖๔

กลุ่มเป้าหมาย จำนวน ๓๐ คน ประกอบด้วย

๑.ผู้เข้าร่วมโครงการพัฒนาพื้นที่ต้นแบบฯ

๒.นักพัฒนาพื้นที่ต้นแบบ (นพต.)

๓.เจ้าหน้าที่พัฒนาชุมชนที่สนใจ

ลำดับที่	อำเภอ	กลุ่มเป้าหมาย	หมายเหตุ
๑	สังคม	๒	
๒	ศรีเชียงใหม่	๒	
๓	โพธิ์ตาก	๓	
๔	สระใคร	๒	
๕	ท่าบ่อ	๕	
๖	เมืองหนองคาย	๓	
๗	โพนพิสัย	๔	
๘	เฝ้าไร่	๕	
๙	รัตนวาปี	๔	
	รวม	๓๐	

คู่มือ

แบบตอบรับสำหรับเจ้าหน้าที่ดูแลในพื้นที่

แบบตอบรับการเข้าร่วมฝึกอบรมหลักสูตรระยะสั้น รูปแบบออนไลน์ “การใช้แผนที่ เครื่องมือภูมิสารสนเทศ เพื่อการสำรวจและจัดทำข้อมูลกายภาพ เศรษฐกิจ สังคม และสิ่งแวดล้อม” ระหว่างเดือน ตุลาคม - พฤศจิกายน พ.ศ. ๒๕๖๔ โดยเจ้าหน้าที่ที่ได้รับมอบหมายในพื้นที่ สามารถดำเนินการกรอกข้อมูลและส่งแบบตอบรับการเข้าร่วมฝึกอบรมหลักสูตรระยะสั้นฯ ผ่านระบบออนไลน์ ดังลิงค์ หรือ QR code

<https://sites.google.com/gistda.or.th/gistda-training-knn>




ซึ่งประกอบไปด้วย ๒ ส่วน ดังนี้

ส่วนที่ ๑ การดาวน์โหลดเอกสาร และการกรอกข้อมูลผู้เข้าร่วมอบรม เจ้าหน้าที่ประสานงานดูแลในพื้นที่ และข้อมูลตำแหน่งสถานที่รับสัญญาณ โดยมีขั้นตอนดังนี้

ขั้นตอนที่ ๑ ทำการดาวน์โหลดเอกสารแบบตอบรับการเข้าร่วมอบรมออนไลน์ ผ่านทางระบบออนไลน์ ดังลิงค์ข้างต้น



- เลือกที่หัวข้อ Register



ลิงค์เอกสารแบบฟอร์ม ZOOM MEETING
พิกัดแผนที่: การใช้งานโปรแกรม Google Earth Pro
<http://bit.ly/gisgpcrm-google-earth-pro>




- เลือกดาวน์โหลดเอกสาร แบบตอบรับการเข้าร่วมอบรมออนไลน์ (Excel)


ชื่อ
 แบบตอบรับการเข้าร่วมอบรมออนไลน์ (ส่วนที่ 2 ตำแหน่งสถานที่รับสัญญาณ)

แบบตอบรับการเข้าร่วมฝึกอบรมหลักสูตรระยะสั้น "การใช้แผนที่ เครื่องมือภูมิสารสนเทศ เพื่อการสำรวจและจัดทำข้อมูลกายภาพ เศรษฐกิจ สังคม และสิ่งแวดล้อม" รูปแบบออนไลน์


ชื่อ
ตำแหน่ง



ขั้นตอนที่ ๒ ทำการกรอกข้อมูลในเอกสารที่ดาวน์โหลดจากขั้นตอนที่ ๑ ให้แล้วเสร็จ ซึ่งประกอบไปด้วย ชื่อสถานที่รับสัญญาณ ตำแหน่งสถานที่รับสัญญาณ ชื่อ-สกุล ผู้ประสานงาน เบอร์โทรศัพท์ รายชื่อผู้เข้าร่วมในตำแหน่งรับสัญญาณดังกล่าว (ชื่อ-สกุล เบอร์โทรศัพท์ E-mail ที่อยู่ ตำบล อำเภอ จังหวัด)



แถบสีเขียว
กรอกข้อมูล
ผู้เข้าร่วมอบรม



แถบสีเขียว
ตำแหน่งรับสัญญาณ
และผู้ประสานงาน
ในพื้นที่

หมายเหตุ : หากตำแหน่งรับสัญญาณในความรับผิดชอบของท่านมีมากกว่าจำนวนแผ่นงาน (Sheet) ที่กำหนดไว้ให้คัดลอกแผ่นงาน (Sheet) ก่อนหน้า เพื่อให้ครบตามจำนวนตำแหน่งรับสัญญาณของท่าน

แบบตอบรับการเข้าร่วมฝึกอบรมหลักสูตรระยะสั้น "การใช้แผนที่ เครื่องมือภูมิสารสนเทศ เพื่อการสำรวจและจัดทำข้อมูลกายภาพ เศรษฐกิจ สังคม และสิ่งแวดล้อม" รูปแบบออนไลน์

norachet@gsiaida.or.th [Switch account](#)

The name and photo associated with your Google account will be recorded when you upload files and submit this form. Only the email you enter is part of your response.

* Required

ส่วนที่ 1 รายละเอียดเจ้าหน้าที่ สิ่งแวดล้อมแบบฉบับหน่วยงานราชการ

ตำแหน่งอาชีพ *

- นาย
- นาง
- นางสาว
- Other

ชื่อ *

Your answer

แบบตอบรับการเข้าร่วมฝึกอบรมหลักสูตรระยะสั้น "การใช้แผนที่ เครื่องมือภูมิสารสนเทศ เพื่อการสำรวจและจัดทำข้อมูลกายภาพ เศรษฐกิจ สังคม และสิ่งแวดล้อม" รูปแบบออนไลน์

norachet@gsiaida.or.th [Switch account](#)

The name and photo associated with your Google account will be recorded when you upload files and submit this form. Only the email you enter is part of your response.

* Required

ส่วนที่ 2 อัปโหลดไฟล์ตำแหน่งสถานที่รับสัญญาณ จากชนิดของอุปกรณ์อบรม และผู้ประสานงานที่ส่งมอบข้อมูลในพื้นที่

กรุณาคลิกเพื่อดูแบบฟอร์ม อัปโหลดไฟล์ (Back)

อัปโหลดเอกสารแบบตอบรับการเข้าร่วมอบรม *

[Add file](#)

[Back](#)

[Next](#)

[Clear form](#)

- ดำเนินการกรอกรายละเอียดเจ้าหน้าที่ ผู้กรอกข้อมูลแบบตอบรับการเข้าร่วมฝึกอบรม ประกอบไปด้วย E-mail ชื่อ-สกุล เบอร์โทรศัพท์ ตำแหน่ง จังหวัด อำเภอ และตำบล ที่รับผิดชอบ

- ดำเนินการอัปโหลดไฟล์แบบตอบรับการเข้าร่วมอบรมออนไลน์ จากส่วนที่ ๑ (อัปโหลดได้เฉพาะไฟล์ Excel เท่านั้น)

แบบตอบรับการเข้าร่วมฝึกอบรมหลักสูตรระยะสั้น "การใช้แผนที่เครื่องมือภูมิสารสนเทศเพื่อการสำรวจและจัดทำข้อมูลกายภาพ เศรษฐกิจ สังคม และสิ่งแวดล้อม" รูปแบบออนไลน์

nonachet@grasat.or.th Sign in with Google

The name and photo associated with your Google account will be recorded when you upload files and submit this form. Only the email you enter is part of your response.

* Required

ส่วนที่ 1 ข้อควรระวังเอกสารสำหรับใช้ยื่น เสนอขอทุน

วัตถุประสงค์

1.เอกสารสำหรับยื่นขอทุนจากหน่วยงานราชการหรือหน่วยงานอื่น

- 1.1 ใบสมัคร (แบบฟอร์มจาก สพม.)
- ครอบคลุมปีงบประมาณ: 2564
- สามารถขอทุนได้ตั้งแต่ 2 ปี จำนวน 3 มีดัดแปลงเป็น 50 บาท/คน
- สามารถขอทุนได้ 2 ปี จำนวน 2 มีดัดแปลงเป็น 250 บาท/คน

1.2 ส่วนนำบัตรประชาชนไปยื่นขอเงินช่วยเหลือจากภาคีหน่วยงานอื่น

2. เอกสารสำหรับกรณียกขบวนหรือขอยกเลิกการดำเนินงานขอทุน

ท่านเข้าใจรายละเอียดเอกสารสำหรับใช้ในการฝึกอบรม หรือไม่

- ใช่
 ไม่ใช่

Send me a copy of my responses.

Back

Submit

Close form

- การตอบรับความเข้าใจในรายละเอียดเอกสารที่เกี่ยวข้องกับการอบรมของเจ้าหน้าที่ผู้รับผิดชอบ

หมายเหตุ : กำหนดส่งแบบตอบรับออนไลน์ ภายในวันที่ ๘ ตุลาคม ๒๕๖๔

หากท่านมีข้อสงสัยเกี่ยวกับการดำเนินการในคู่มือฉบับนี้ สามารถติดต่อสอบถามได้ที่
นายนรเชษฐ์ อัจจิมา เบอร์ติดต่อ ๐๘๓-๔๙๖-๖๗๗๐

สวัสดีค่ะ

QR Code ไลน์ กลุ่ม "อบรมกิจกรรมที่ ๗" ทั้ง ๓ รุ่น

รุ่นที่ ๑ ระหว่างวันที่ ๑๘ - ๑๙ ตุลาคม ๒๕๖๔



รุ่นที่ ๒ ระหว่างวันที่ ๒๐ - ๒๑ ตุลาคม ๒๕๖๔



รุ่นที่ ๓ วันที่ ๒๕ - ๒๖ ตุลาคม ๒๕๖๔





กำหนดการฝึกอบรมออนไลน์หลักสูตรระยะสั้น โดย สทอภ. ผ่าน Zoom Cloud Meeting
 หลักสูตร "การใช้แผนที่/เครื่องมือภูมิสารสนเทศ เพื่อการสำรวจและจัดทำข้อมูลกายภาพ เศรษฐกิจ สังคม สิ่งแวดล้อม"

เพื่อการส่งเสริมสร้าง Co-Creation พัฒนาศักยภาพผู้เข้าร่วมโครงการ และผู้เกี่ยวข้อง กับการพัฒนาพื้นที่พื้นที่ต้นแบบการพัฒนาคุณภาพชีวิตตามหลักทฤษฎีใหม่ ประยุกต์สู่ "โคก หนอง นา โมเดล"

วันที่	8.30 - 9.00 น.	9.00 - 9.15 น.	9.15 - 10.15 น.	10.30 - 11.00 น.	11.00 - 12.00 น.	13.00 - 14.15 น.	14.30 - 15.30 น.	15.30 - 16.00 น.	16.00 - 16.30 น.
1	เข้าระบบและลงทะเบียน/รายงานตัว	แนะนำการใช้เครื่องมือ กำหนดการในการจัดอบรม รายละเอียดเอกสารต่างๆ ของผู้เข้าร่วมอบรม	แนะนำองค์กร บทบาท GISTDA ต่อการดำเนินงานโครงการฯ และเทคโนโลยีภูมิสารสนเทศ เพื่อการบริหารจัดการเชิงพื้นที่	หลักการและทฤษฎี เทคโนโลยีภูมิสารสนเทศ : ความรู้เบื้องต้น 3S (GIS RS GPS)	ฝึกปฏิบัติกิจกรรมที่ 1 การใช้งานเครื่องมือแผนที่ภูมิประเทศ (Topographic)	ฝึกปฏิบัติกิจกรรมที่ 2 การแปลตีความ/จำแนกข้อมูลจากภาพถ่ายดาวเทียม	ฝึกปฏิบัติกิจกรรมที่ 3 ความรู้ทั่วไปเกี่ยวกับระบบกำหนดตำแหน่งบนโลก (GPS) และการประยุกต์ใช้	การใช้เครื่องมือ สำหรับการออกแบบแผนที่ (QGIS)	ทำแบบทดสอบ
2	เข้าระบบและลงทะเบียน/รายงานตัว กำหนดการในการจัดอบรม รายละเอียดเอกสารต่างๆ ของผู้เข้าร่วมอบรม	การประยุกต์ใช้ GI-Technology ร่วมกับข้อมูลเชิงพื้นที่ เพื่อการออกแบบพื้นที่เบื้องต้น ตามศาสตร์พระราชฯ ประยุกต์สู่ "โคก หนอง นา โมเดล"	ฝึกปฏิบัติกิจกรรมที่ 4 และนำเสนอผลงาน การประยุกต์ใช้ GI-Technology ร่วมกับข้อมูลเชิงพื้นที่ เพื่อการออกแบบพื้นที่เบื้องต้น ตามศาสตร์พระราชฯ ประยุกต์สู่ "โคก หนอง นา โมเดล"	ฝึกปฏิบัติกิจกรรมที่ 5 และนำเสนอผลงาน การออกแบบพัฒนา Mobile Application	การใช้ระบบเทคโนโลยีภูมิสารสนเทศด้านต่างๆ เพื่อการบริหารจัดการเชิงพื้นที่ เช่น ระบบด้านการเกษตร ด้านสิ่งแวดล้อมและภัยพิบัติ ด้านทรัพยากรป่าไม้-ทะเลและชายฝั่ง เป็นต้น	ทำแบบทดสอบ Post-Test และแสดงความรู้สึ/ความประทับใจ	ทำแบบประเมินการอบรม แลกเปลี่ยนความคิดเห็น ถ่ายภาพร่วมกัน และปิดการอบรม		
								ทำแบบทดสอบ	

หมายเหตุ : ทั้งนี้กำหนดการอบรมอาจมีการเปลี่ยนแปลงได้