



๒๑ ธันวาคม ๒๕๖๔

เรื่อง ขอความอนุเคราะห์ดำเนินการบันทึกค่าพิกัดตำแหน่งที่ตั้งของหมู่บ้าน Online Real-Time

เรียน นายอำเภอทุก อำเภอ

- | | |
|--|--------------|
| สิ่งที่ส่งมาด้วย ๑.คู่มือการใช้งานโปรแกรมบันทึกค่าพิกัดระบุตำแหน่งที่ตั้งของหมู่บ้าน | จำนวน ๑ ฉบับ |
| ๒.ช่องทางการให้บริการบันทึกค่าพิกัดตำแหน่งที่ตั้งของหมู่บ้าน Online | จำนวน ๑ ฉบับ |
| ๓.ทะเบียนรายชื่อหมู่บ้านเป้าหมาย | จำนวน ๑ ชุด |

ด้วยกรมการพัฒนาชุมชน ได้ดำเนินงานโครงการจัดหาโปรแกรมระบบการวิเคราะห์และจัดการข้อมูลเพื่อการพัฒนาชุมชนและได้ จัดทำซอฟต์แวร์ระบบวิเคราะห์และจัดการข้อมูลเพื่อการพัฒนาชุมชนสำหรับบริการจัดการข้อมูลสารสนเทศในรูปแบบออนไลน์ (Real-Time Processing) สนับสนุนการทำงานเชิงพื้นที่ (Geographic Information System : GIS) ที่มีประสิทธิภาพ และมีความปลอดภัย สามารถออกแบบตามความต้องการของผู้ใช้ รองรับเทคโนโลยีสมัยใหม่ สามารถเข้าถึงข้อมูลผ่านอุปกรณ์ เช่น คอมพิวเตอร์ PC, Notebook, Tablet และ Smart Phone เชื่อมโยงฐานข้อมูลกับหน่วยงานภาครัฐ ซึ่งในปัจจุบันฐานข้อมูลตำแหน่งที่ตั้งของหมู่บ้านอาจมีการเปลี่ยนแปลงไปทำให้ฐานข้อมูลค่าพิกัดระบุตำแหน่งที่ตั้งของหมู่บ้านไม่เป็นปัจจุบัน

เพื่อให้การดำเนินงานโครงการจัดหาโปรแกรมระบบการวิเคราะห์และจัดการข้อมูลเพื่อการพัฒนาชุมชนสำหรับบริการจัดการข้อมูลสารสนเทศในรูปแบบออนไลน์ (Real-Time Processing) และสนับสนุนการทำงานเชิงพื้นที่ (Geographic Information System : GIS) ให้มีฐานข้อมูลค่าพิกัดระบุตำแหน่งที่ตั้งของหมู่บ้านที่ถูกต้องและเป็นปัจจุบัน จังหวัดหนองคาย จึงขอให้อำเภอมอบหมายสำนักงานพัฒนาชุมชนอำเภอดำเนินการ ดังนี้

๑.มอบหมายผู้รับผิดชอบงานด้านสารสนเทศดำเนินการศึกษาและทำความเข้าใจคู่มือการใช้งานโปรแกรมบันทึกค่าพิกัดระบุตำแหน่งที่ตั้งของหมู่บ้าน **สิ่งที่ส่งมาด้วย ๑**

๒. ให้สำนักงานพัฒนาชุมชนอำเภอ เผยแพร่ ประชาสัมพันธ์ สร้างความรู้ความเข้าใจกับผู้บันทึกในการบันทึกค่าพิกัดตำแหน่งที่ตั้งในระดับหมู่บ้าน และดำเนินการให้มีการใช้งานระบบบันทึกค่าพิกัดระบุตำแหน่งที่ตั้งของหมู่บ้าน ผ่านช่องทางการให้บริการบันทึกค่าพิกัดตำแหน่งที่ตั้งของหมู่บ้าน (สิ่งที่ส่งมาด้วย ๒) ให้แล้วเสร็จภายในวันศุกร์ที่ ๒๔ ธันวาคม ๒๕๖๔

-/๓.ให้สำนักงาน...

๓.ให้สำนักงานพัฒนาชุมชนอำเภอดำเนินการตรวจสอบการบันทึกข้อมูลค่าพิกัดตำแหน่งที่ตั้งของหมู่บ้านให้ครบถ้วนและถูกต้องตามทะเบียนรายชื่อหมู่บ้านเป้าหมาย สิ่งที่ส่งมาด้วย ๓

จึงเรียนมาเพื่อพิจารณาดำเนินการ ต่อไป

ขอแสดงความนับถือ



(นางสาวบุศราวรรณ เรืองซ้อ)

ผู้อำนวยการกลุ่มงานส่งเสริมการพัฒนาชุมชน รักษาการแทน
พัฒนาการจังหวัดหนองคาย ปฏิบัติราชการแทน
ผู้ว่าราชการจังหวัดหนองคาย

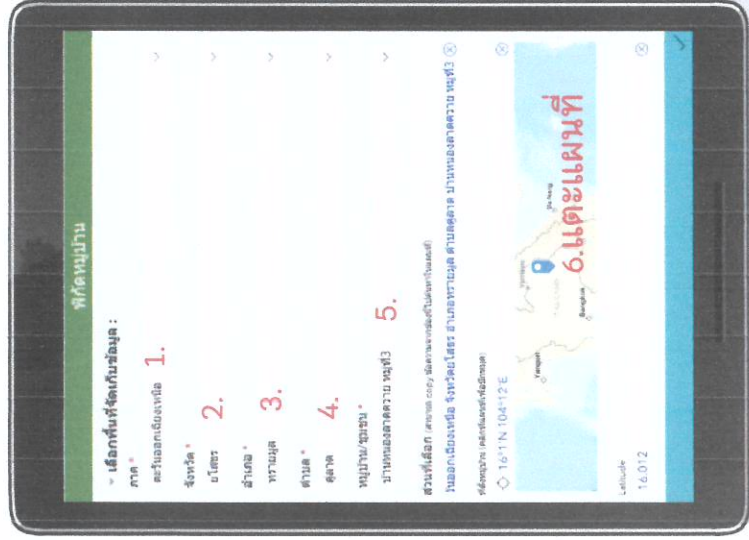
สำนักงานพัฒนาชุมชนจังหวัด
กลุ่มงานสารสนเทศการพัฒนาชุมชน
โทร/โทรสาร ๐ ๔๒๔๑ ๑๑๘๒

คู่มือการใช้งานโปรแกรมบันทึกค่าพิกัดระบุตำแหน่งที่ตั้งของหมู่บ้าน

1.

ใส่ข้อมูลตามพื้นที่

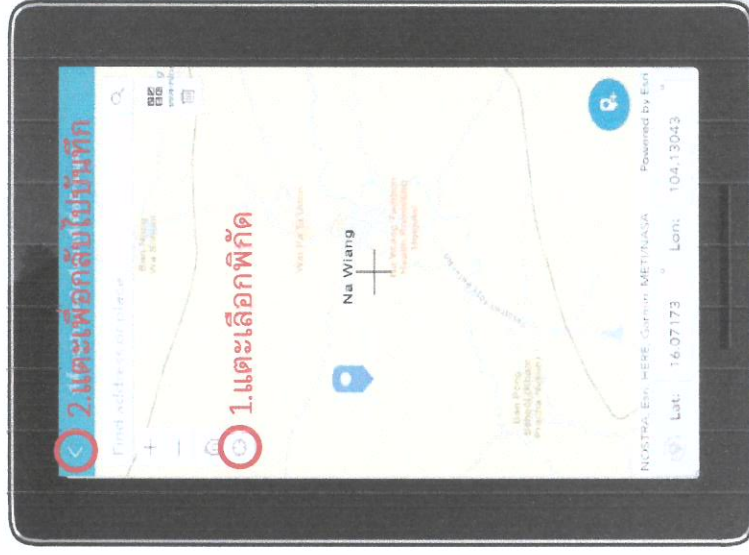
ภาค, จังหวัด, อำเภอ, ตำบล, หมู่บ้าน



2.

เลือกพิกัดแผนที่

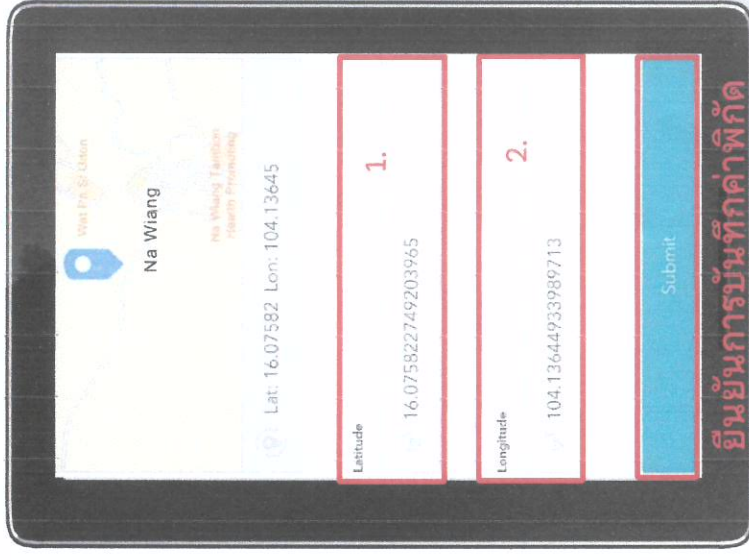
โปรแกรมจะแสดงตำแหน่งที่อยู่



3.

แสดงค่า/บันทึกพิกัด

โปรแกรมแสดง (ละติจูด ลองจิจูด)



หมายเหตุ : ๑. หากมีข้อสงสัยสามารถสอบถามเพิ่มเติมได้ที่ นายเสนาะ เสมงณี ตำแหน่งนักวิชาการพัฒนาชุมชนชำนาญการ หมายเลขโทรศัพท์ ๐๘๑-๔๙๖-๒๕๐๕ ผู้ประสานงานสำหรับใช้งานระบบ ๒. สังเกตพิกัดแผนที่ โดยดูจากสถานที่สำคัญที่บ่งบอกตำแหน่งของหมู่บ้าน/ชุมชน เช่น ถนน แหล่งน้ำ หลังคาเรือน วัด โรงเรียน เป็นต้น เพื่อความถูกต้องของตำแหน่ง

ช่องทางการให้บริการบันทึกค่าพิกัดตำแหน่งที่ตั้งของหมู่บ้าน Online



สแกน QR Code เพื่อเข้าใช้งานระบบจัดเก็บพิกัดหมู่บ้าน

หมายเหตุ หากมีข้อสงสัย สามารถสอบถามเพิ่มเติมได้ที่ กลุ่มงานวิเคราะห์ข้อมูลสารสนเทศชุมชน ศูนย์สารสนเทศเพื่อการพัฒนาชุมชน หมายเลขโทรศัพท์ ๐ ๒๑๔๑ ๖๒๔๔

ที่	จังหวัด	อำเภอ	ตำบล	จำนวนหมู่บ้าน	หมายเหตุ
1	หนองคาย	เมืองหนองคาย	พระธาตุบังพวน	14	
2	หนองคาย	เมืองหนองคาย	เวียงคุก	8	
3	หนองคาย	เมืองหนองคาย	กวนวัน	9	
4	หนองคาย	เมืองหนองคาย	โพธิ์ชัย	13	
5	หนองคาย	เมืองหนองคาย	เมืองหมี่	8	
6	หนองคาย	เมืองหนองคาย	วัดธาตุ	14	
7	หนองคาย	เมืองหนองคาย	เดื่อ	16	
8	หนองคาย	เมืองหนองคาย	โพนสว่าง	10	
9	หนองคาย	เมืองหนองคาย	หาดคำ	21	
10	หนองคาย	เมืองหนองคาย	หินโงม	8	
11	หนองคาย	เมืองหนองคาย	ค้ายบกวาน	23	
12	หนองคาย	เมืองหนองคาย	ตำบล ในเมือง (ทม.หนองคาย)	15	
13	หนองคาย	เมืองหนองคาย	ตำบล มีชัย (ทม.หนองคาย)	8	
14	หนองคาย	เมืองหนองคาย	ปะโค	7	
15	หนองคาย	เมืองหนองคาย	สีกาย	8	
16	หนองคาย	เมืองหนองคาย	หนองกอมเกาะ	15	
รวม				197	
1	หนองคาย	ท่าบ่อ	เดื่อ	9	
2	หนองคาย	ท่าบ่อ	ถ่อน	8	
3	หนองคาย	ท่าบ่อ	วาน	8	
4	หนองคาย	ท่าบ่อ	โพนสา	10	
5	หนองคาย	ท่าบ่อ	กองนาง	13	
6	หนองคาย	ท่าบ่อ	ท่าบ่อ	14	
7	หนองคาย	ท่าบ่อ	เทศบาลตำบล โพนสา	6	
8	หนองคาย	ท่าบ่อ	โคกคอน	7	
9	หนองคาย	ท่าบ่อ	น้ำโมง	13	
10	หนองคาย	ท่าบ่อ	นาข่า	8	
11	หนองคาย	ท่าบ่อ	หนองนาง	10	
รวม				106	
1	หนองคาย	โพนพิสัย	ชุมช้าง	19	
2	หนองคาย	โพนพิสัย	ทุ่งหลวง	12	
3	หนองคาย	โพนพิสัย	วัดหลวง	16	
4	หนองคาย	โพนพิสัย	เหล่าต่างคำ	15	
5	หนองคาย	โพนพิสัย	สร้างนางขาว	8	
6	หนองคาย	โพนพิสัย	นาหนั่ง	17	
7	หนองคาย	โพนพิสัย	โพธิ์	13	
8	หนองคาย	โพนพิสัย	กุดบง	14	
9	หนองคาย	โพนพิสัย	เข็ม	11	
10	หนองคาย	โพนพิสัย	ฝือ	8	
11	หนองคาย	โพนพิสัย	จุมพล	26	
รวม				159	
1	หนองคาย	ศรีเชียงใหม่	พานพร้าว	15	
2	หนองคาย	ศรีเชียงใหม่	พระพุทธบาท	10	
3	หนองคาย	ศรีเชียงใหม่	หม้อ	8	
4	หนองคาย	ศรีเชียงใหม่	หนองปลาปาก	10	
5	หนองคาย	ศรีเชียงใหม่	เทศบาลตำบล ศรีเชียงใหม่	8	
รวม				51	
1	หนองคาย	สังคม	นางิ้ว	9	